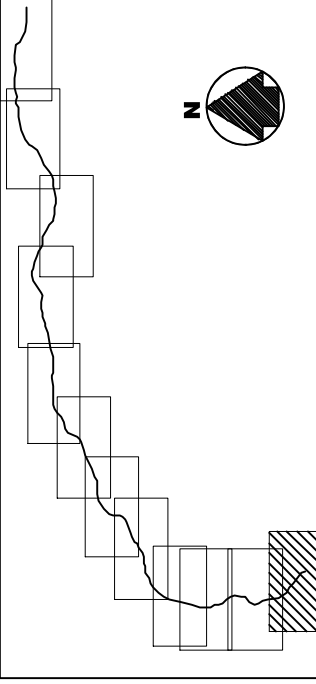
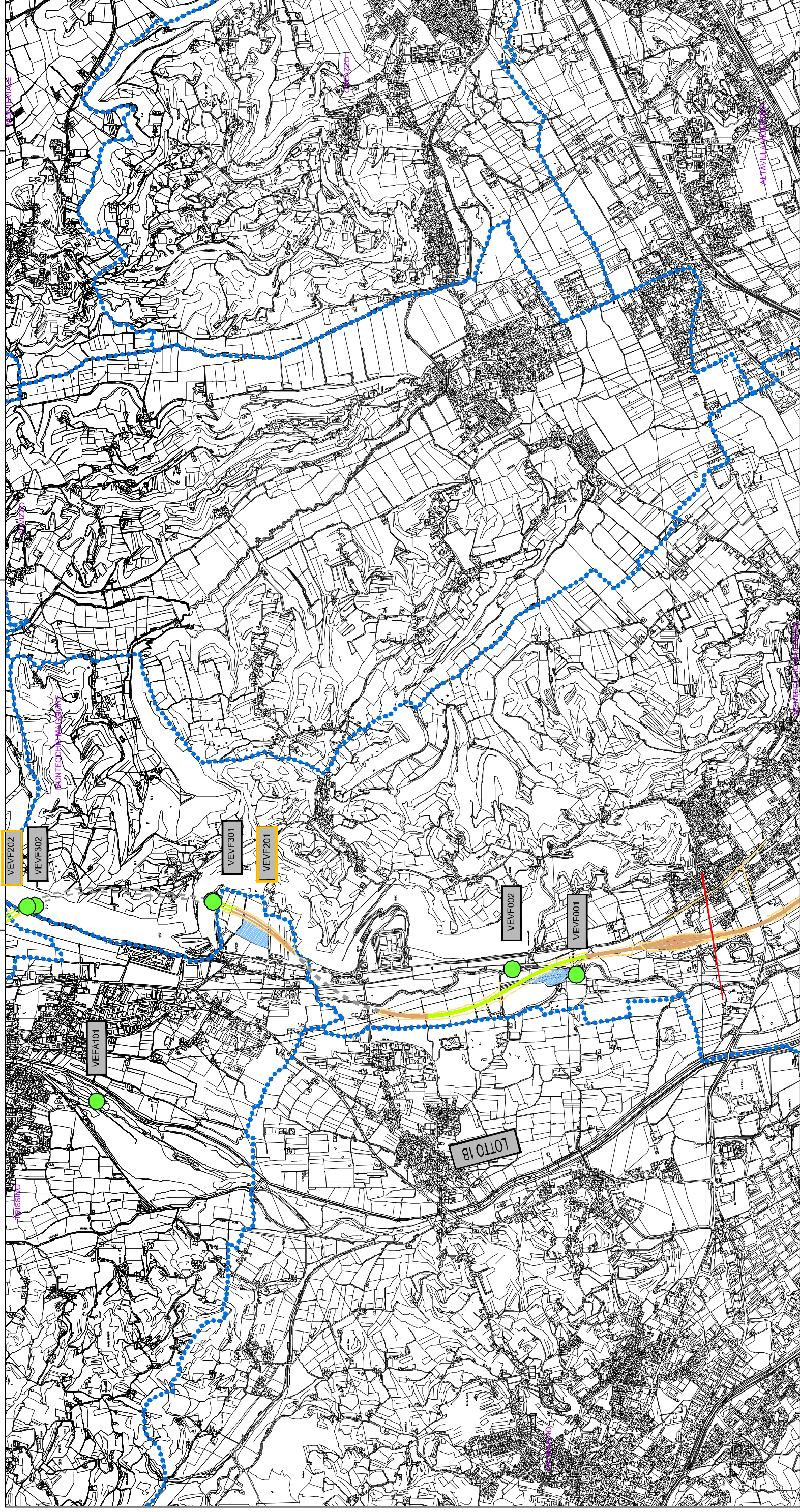


LEGENDA

- Rilevato
- Viaticolo
- Galleria
- Trincea
- TRACCIATO DI PROGETTO
- VIABILITA' COMPLEMENTARE
- CONFINI COMUNALI

- PUNTO DI MONITORAGGIO DEGLI ECOSISTEMI (VEFA - VEVF)
- CODICE
- CODICE
- AREE DI CANTIERE
- CODICE
- CODICE
- PUNTO MONITORATO
- PUNTO MONITORAGGIO

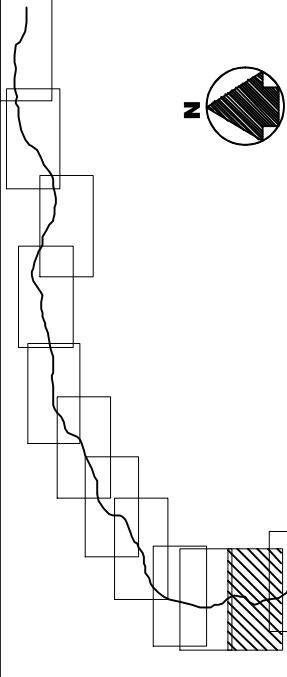


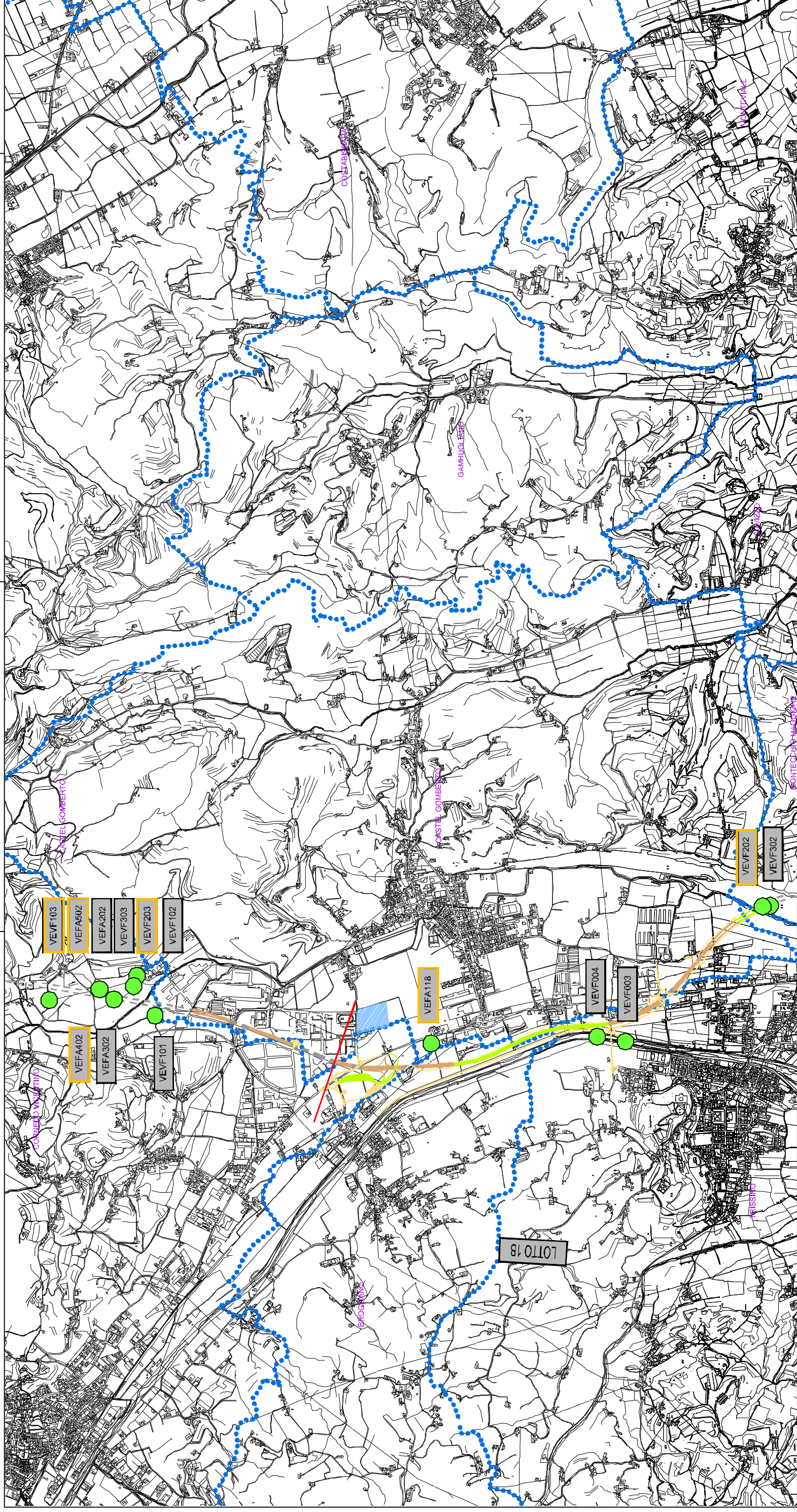


LEGENDA

- Rilevato
- Via crociata
- Trincea
- Galleria
- TRACCIATO DI PROGETTO
- VIABILITA' COMPLEMENTARE
- CONFINI COMUNALI

- PUNTO DI MONITORAGGIO DEGLI ECOSISTEMI (VEFA - VEVF)
- CODICE
- CODICE
- PUNTO MONITORATO
- AREE DI CANTIERE

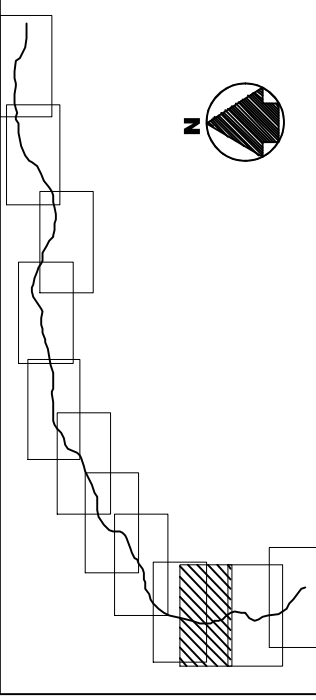


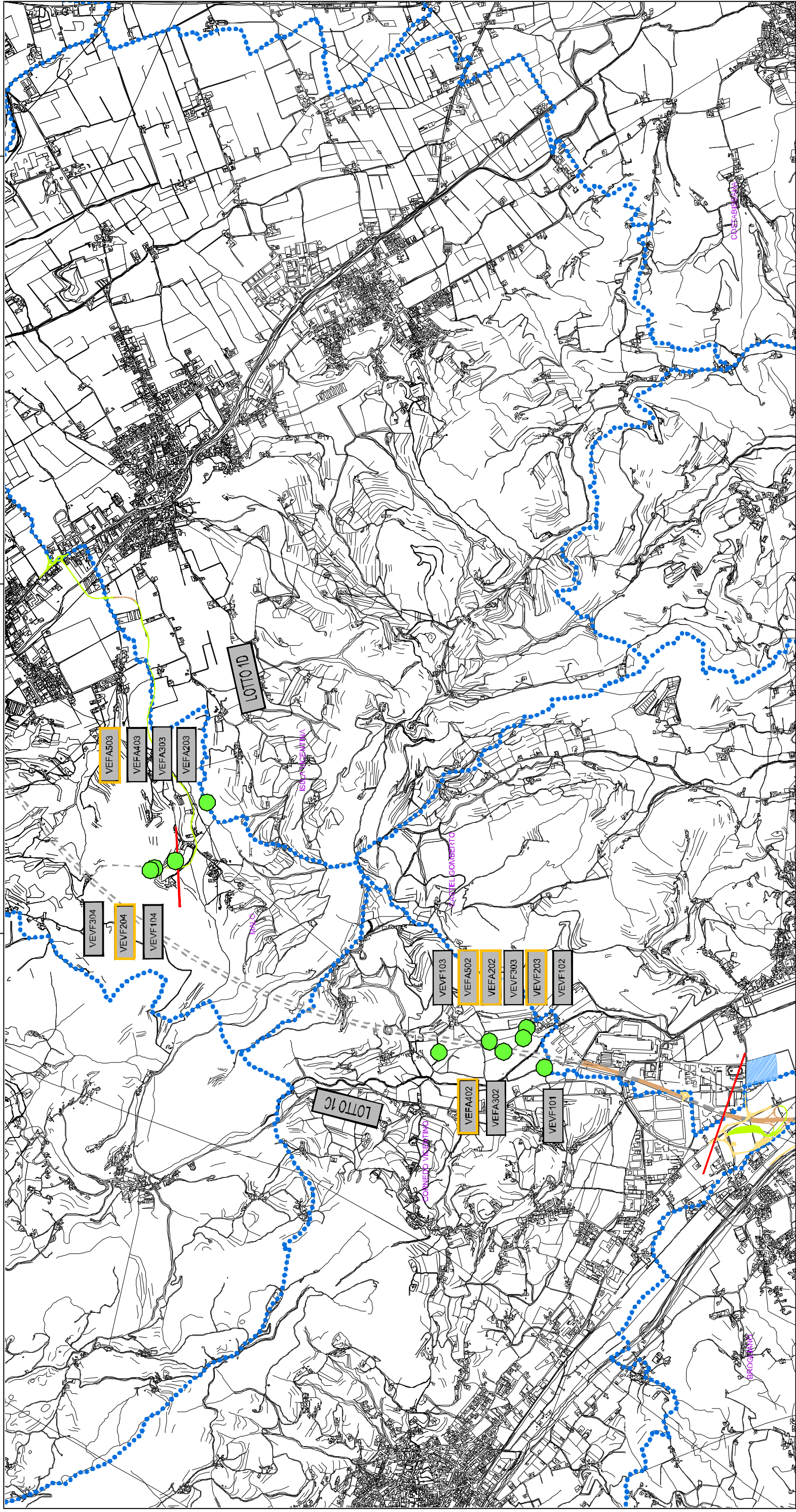


LEGENDA

- Rilievato
- Viabilità
- Galleria
- Trinca
- TRACCIATO DI PROGETTO
- VIABILITA' COMPLEMENTARE
- CONFINI COMUNALI

- PUNTO DI MONITORAGGIO DEGLI ECOSISTEMI (VEFA - VEVF)
- CODICE
- CODICE
- PUNTO MONITORATO
- AREE DI CANTIERE

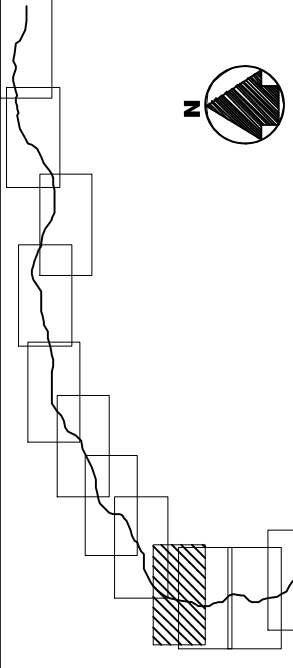


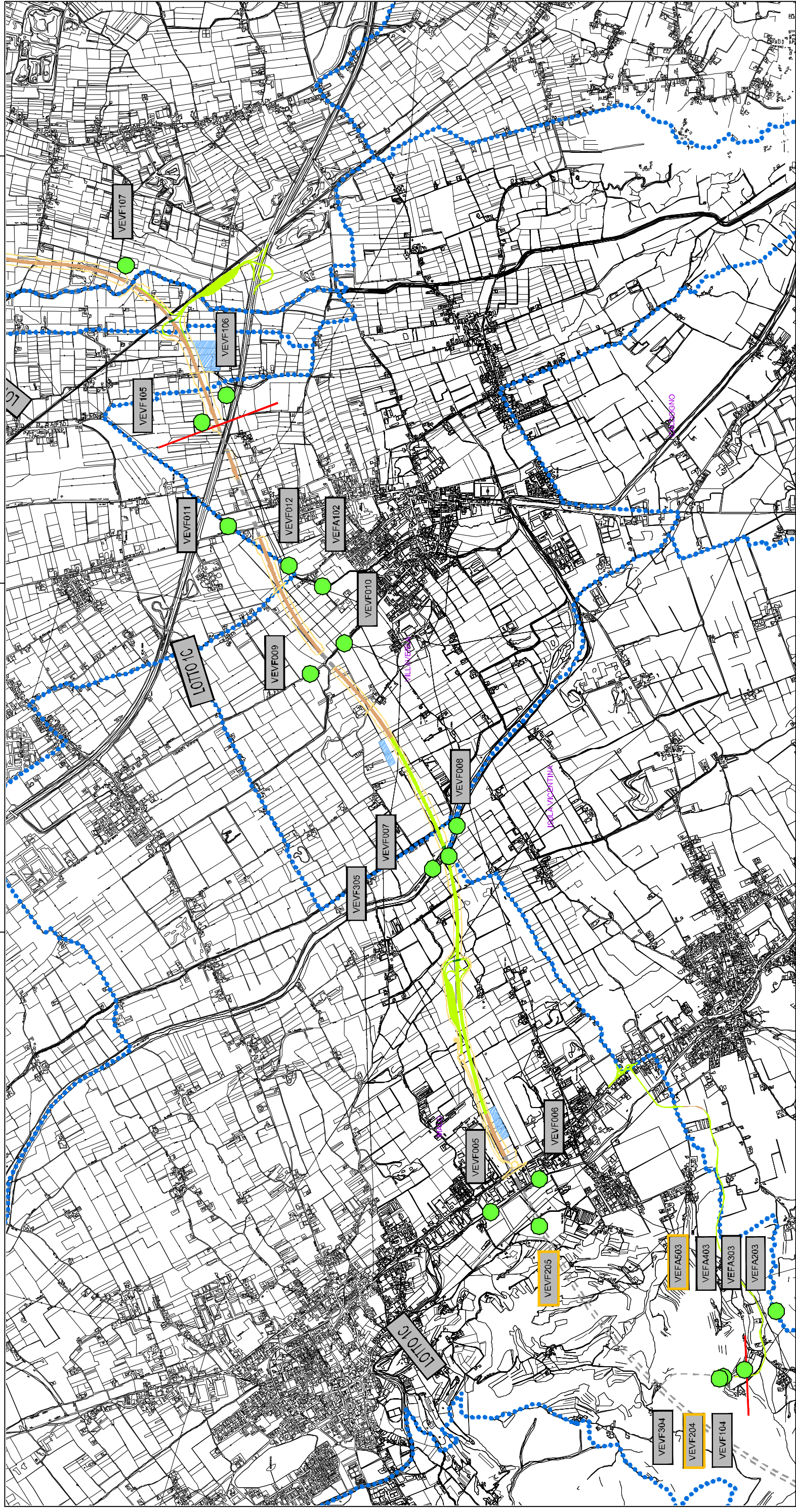


LEGENDA

- Rivefido
- Gallerie
- Trincea
- TRACCIATO DI PROGETTO
- VIABILITA' COMPLEMENTARE
- CONFINI COMUNALI

- PUNTO DI MONITORAGGIO DEGLI ECOSISTEMI (VEFA - VEVF)
- CODICE
- CODICE
- AREE DI CANTIERE
- CODICE PUNTO DI MONITORAGGIO
- PUNTO MONITORATO

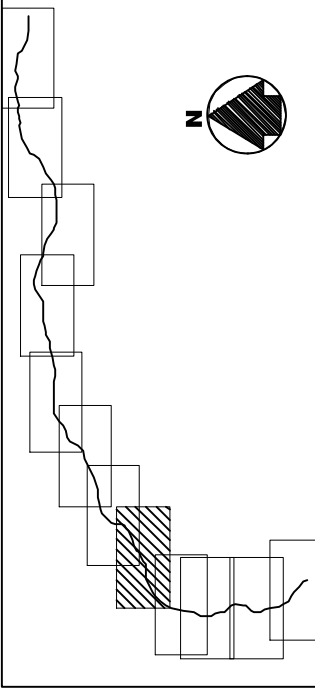


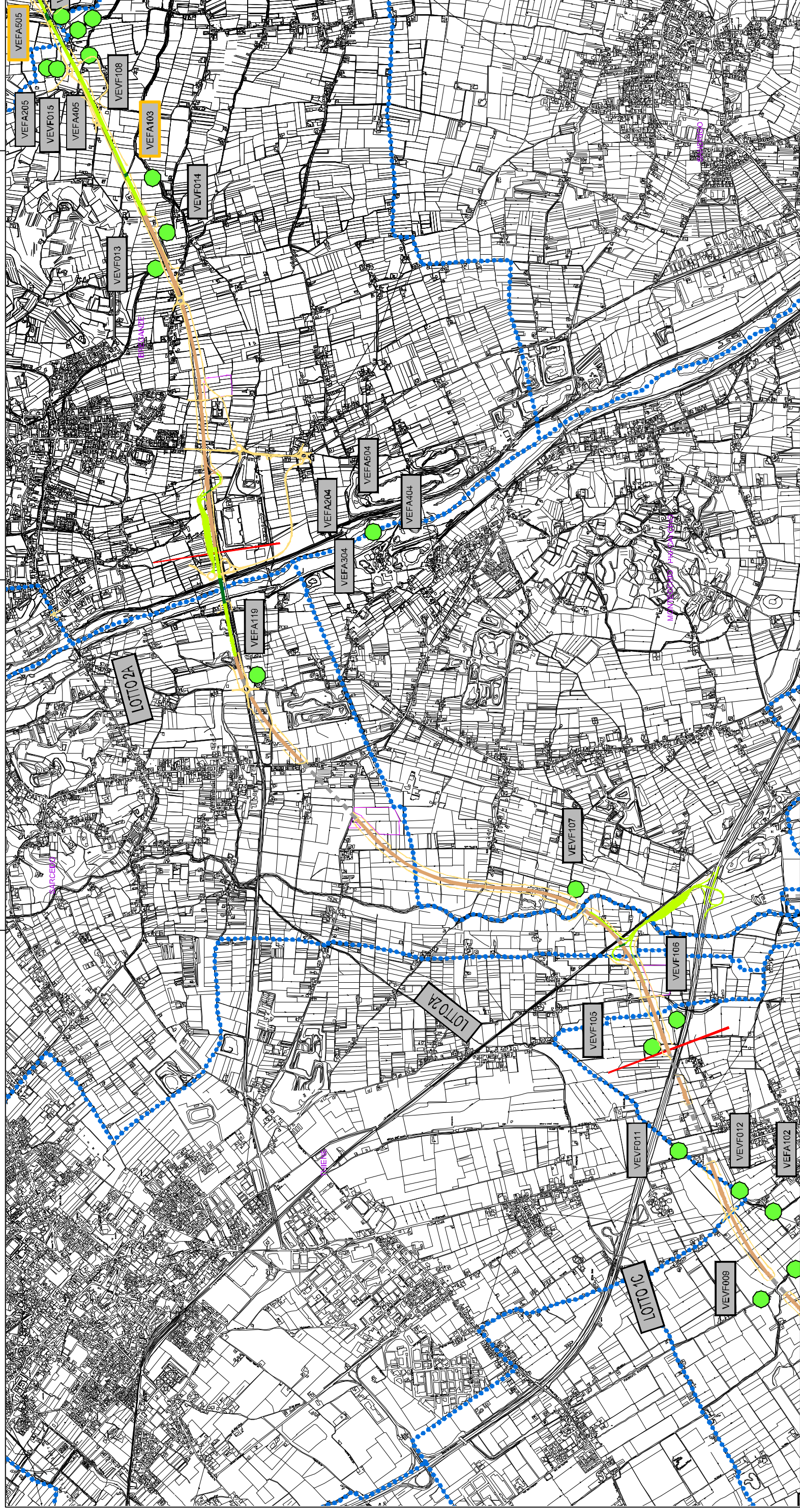


LEGENDA

- Tracciato di Progetto (Yellow-Green line)
- Viabilità Complementare (Yellow line)
- Confini Comunali (Blue dotted line)
- Trincea (Brown line)
- Galleria (Grey line)
- Via Scivolo (Green line)
- Viabilità Complementare (Yellow line)
- Confini Comunali (Blue dotted line)

- PUNTO DI MONITORAGGIO DEGLI ECOSISTEMI (VEFA - VEVF) (Green circle)
- CODICE (Grey box)
- VIABILITA' COMPLEMENTARE (Yellow box)
- AREE DI CANTIERE (Blue hatched box)
- PUNTO DI MONITORAGGIO (Grey box)
- PUNTO MONITORATO (Green circle)
- AREE DI CANTIERE (Blue hatched box)

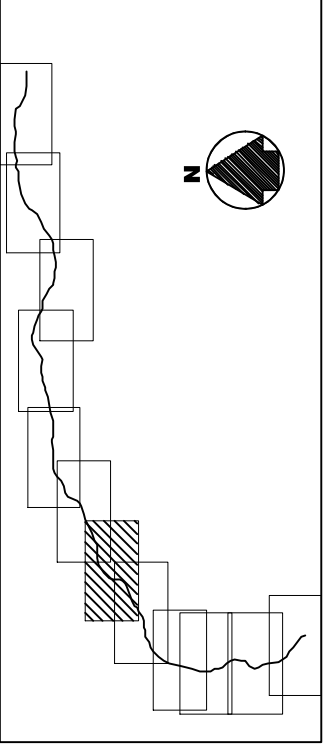


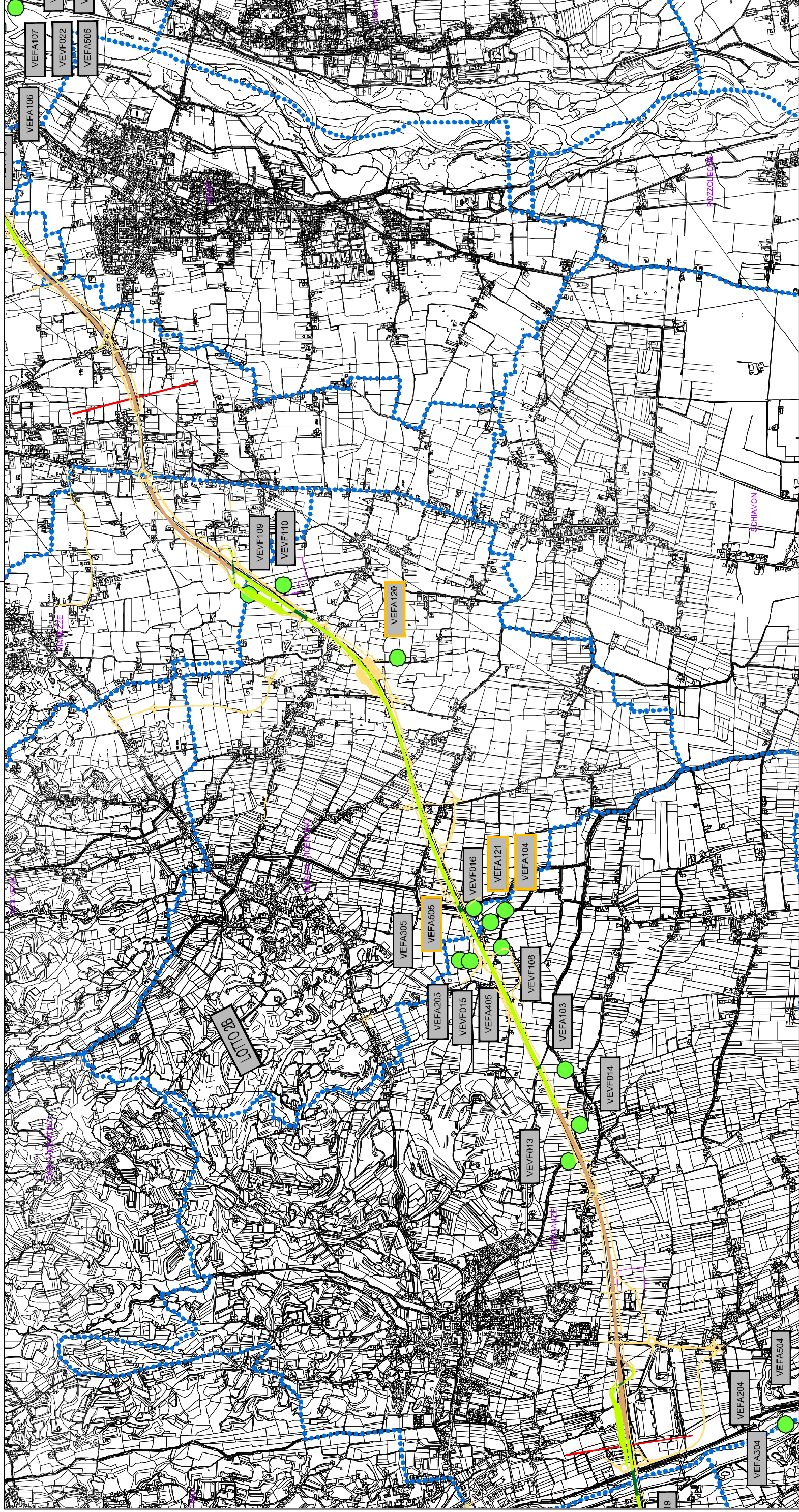


LEGENDA








- Rilevato
- Via sottili
- Trincea
- Galleria
- TRACCIATO DI PROGETTO
- VIABILITA' COMPLEMENTARE
- CONFINI COMUNALI








- PUNTO DI MONITORAGGIO DEGLI ECOSISTEMI (VEFA - VEVF)
- CODICE
- PUNTO MONITORATO
- AREE DI CANTIERE

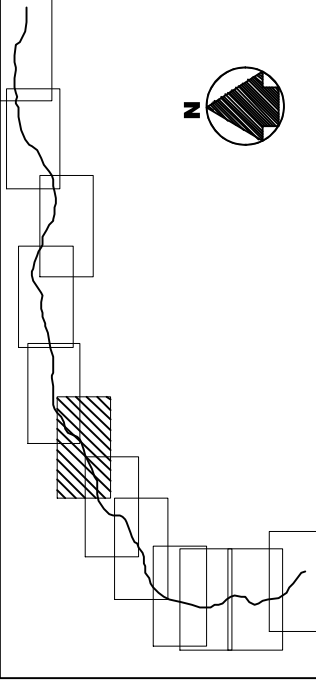


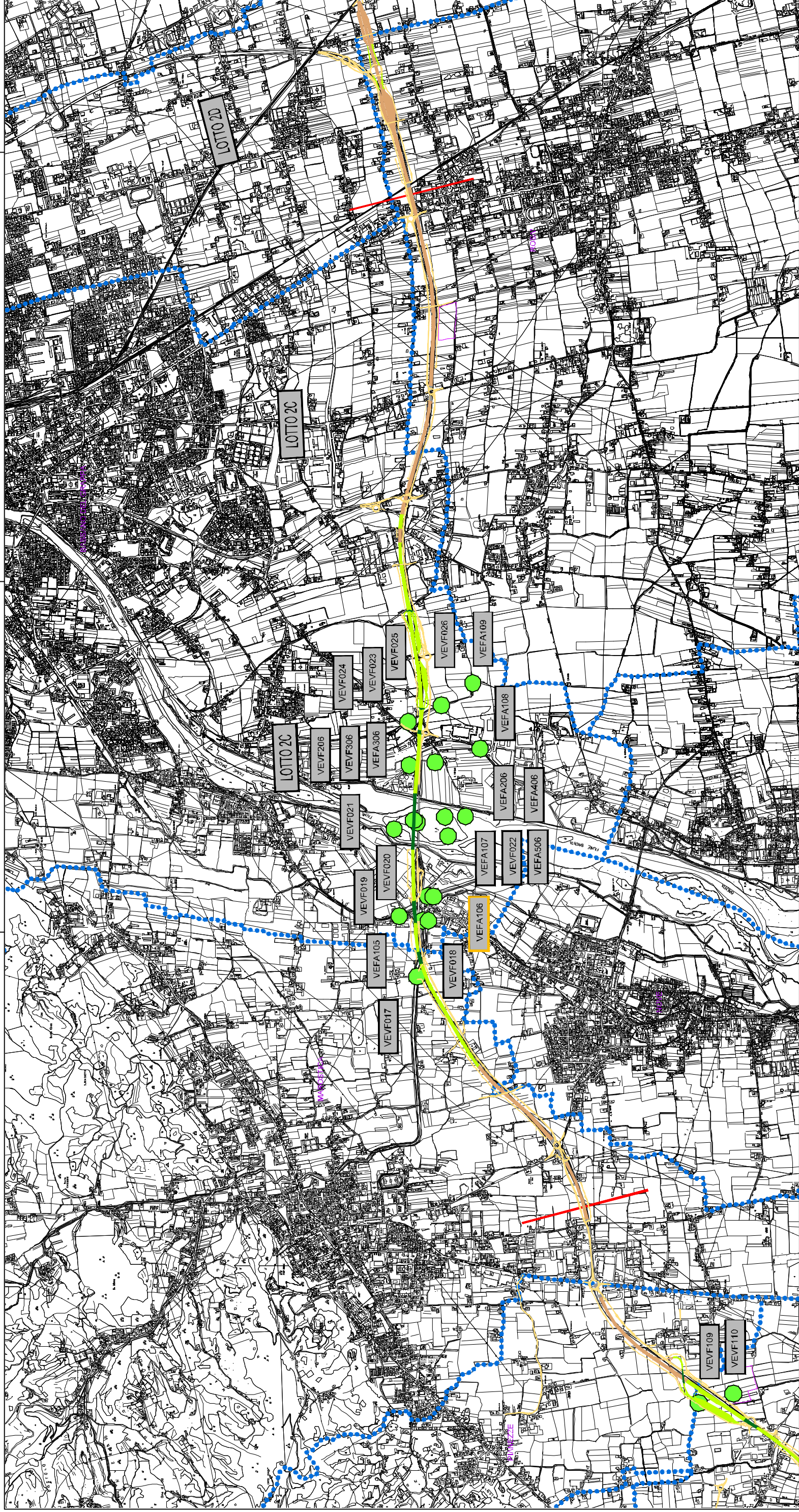


LEGENDA

-  Rilevato
-  Viadotto
-  Galleria
-  Trincea
-  TRACCIATO DI PROGETTO
-  VIABILITA' COMPLEMENTARE
-  CONFINI COMUNALI

-  PUNTO DI MONITORAGGIO DEGLI ECOSISTEMI (VEFA - VEVF)
-  CODICE
-  CODICE
-  AREE DI CANTIERE
-  PUNTO DI MONITORAGGIO
-  PUNTO MONITORATO
-  AREE DI CANTIERE

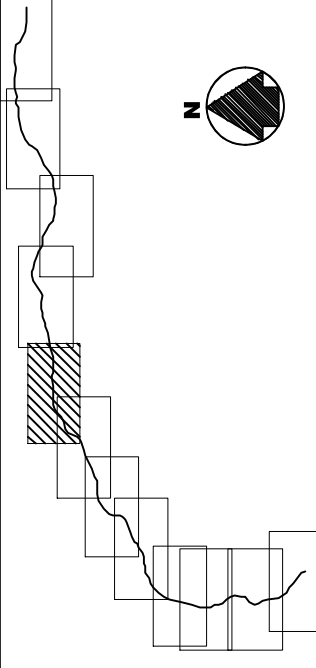


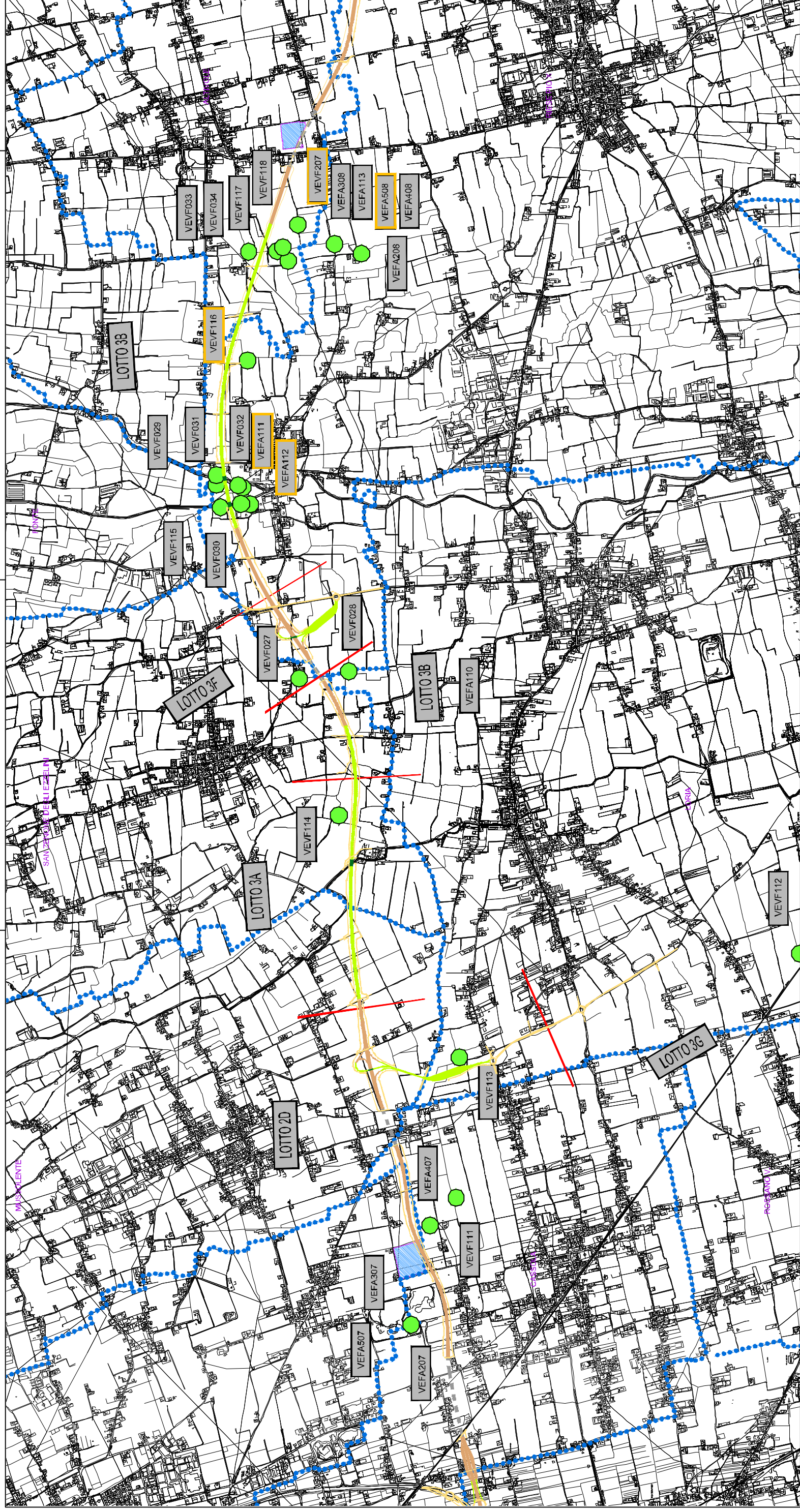


LEGENDA

- Rilevato
- Viadotto
- Galleria
- Trincea
- TRACCIATO DI PROGETTO
- VIABILITA' COMPLEMENTARE
- CONFINI COMUNALI

- PUNTO DI MONITORAGGIO DEGLI ECOSISTEMI (VEFA - VEVF)
- CODICE
- CODICE
- AREE DI CANTIERE
- CODICE PUNTO DI MONITORAGGIO
- CODICE PUNTO MONITORATO

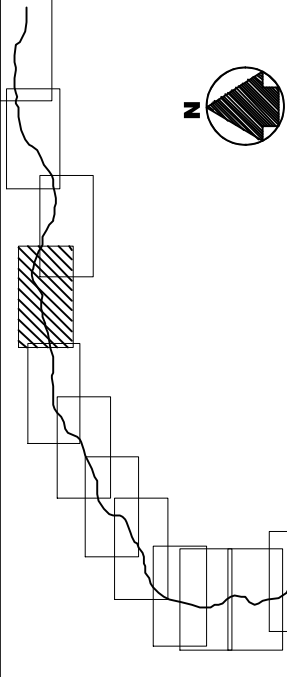




LEGENDA

- Rilevato
- Viabilità Complementare
- Tracciato di Progetto
- Viabilità Comunale
- Trincea
- Galleria
- Aree di Cantiere

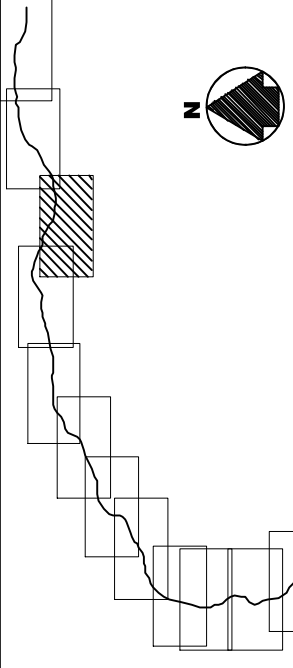
- Punto di Monitoraggio degli Ecosistemi (VEFA - VEVF)
- Codice Punto di Monitoraggio
- Codice Punto Monitorato
- Aree di Cantiere

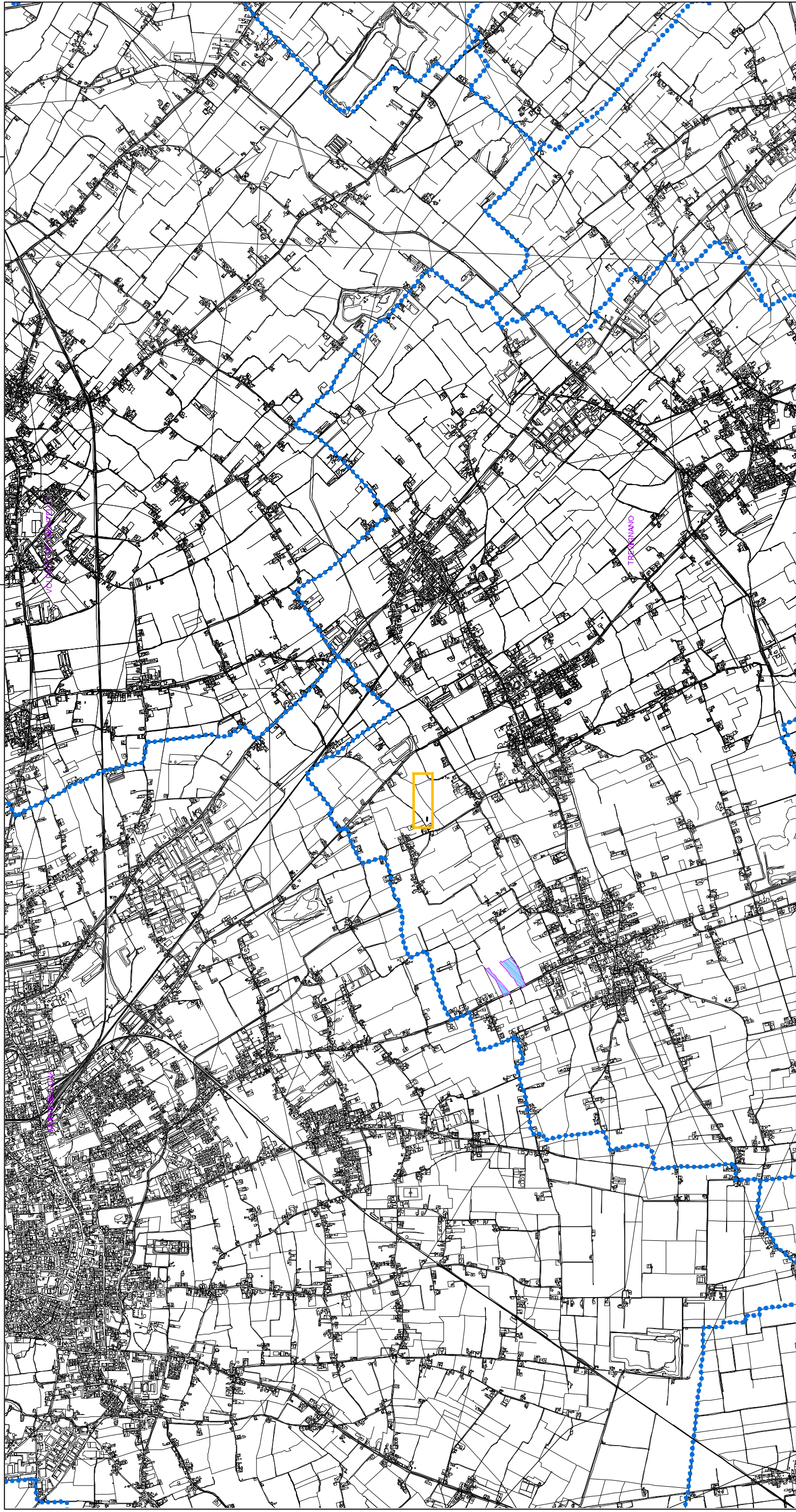




LEGENDA

- PUNTO DI MONITORAGGIO DEGLI ECOSISTEMI (VEFA - VEVF)
- CODICE
- CODICE
- AREE DI CANTIERE
- Rilievato
- Viadotto
- Trincea
- TRACCIATO DI PROGETTO
- VIABILITA' COMPLEMENTARE
- CONFINI COMUNALI

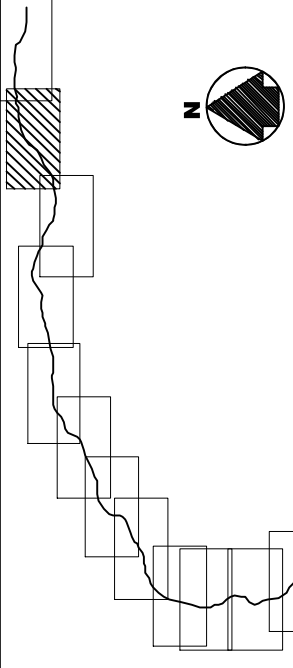


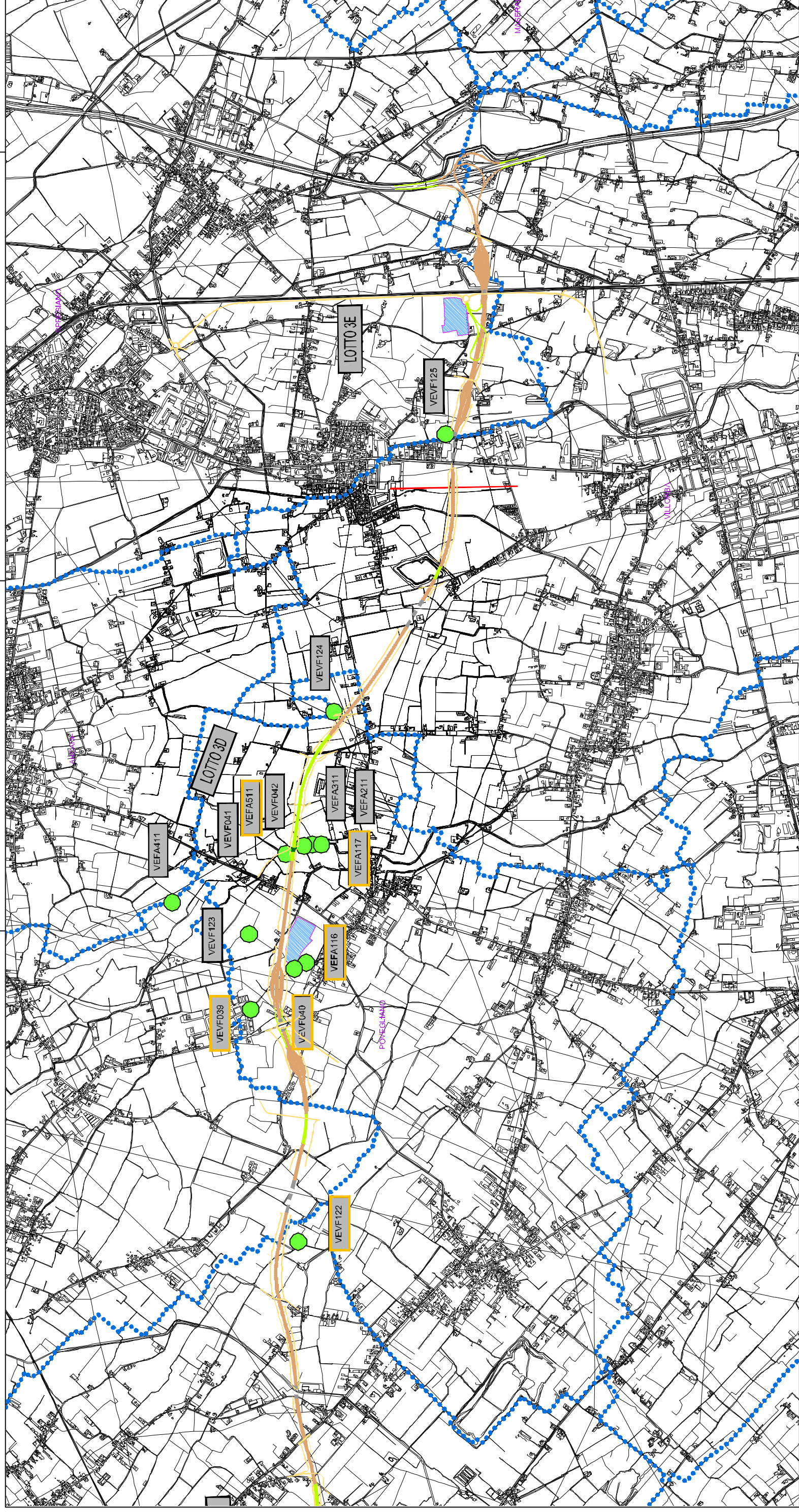


LEGENDA

- Rilevato
- Via crociata
- Galleria
- Trinca
- TRACCIATO DI PROGETTO
- VIABILITA' COMPLEMENTARE
- CONFINI COMUNALI

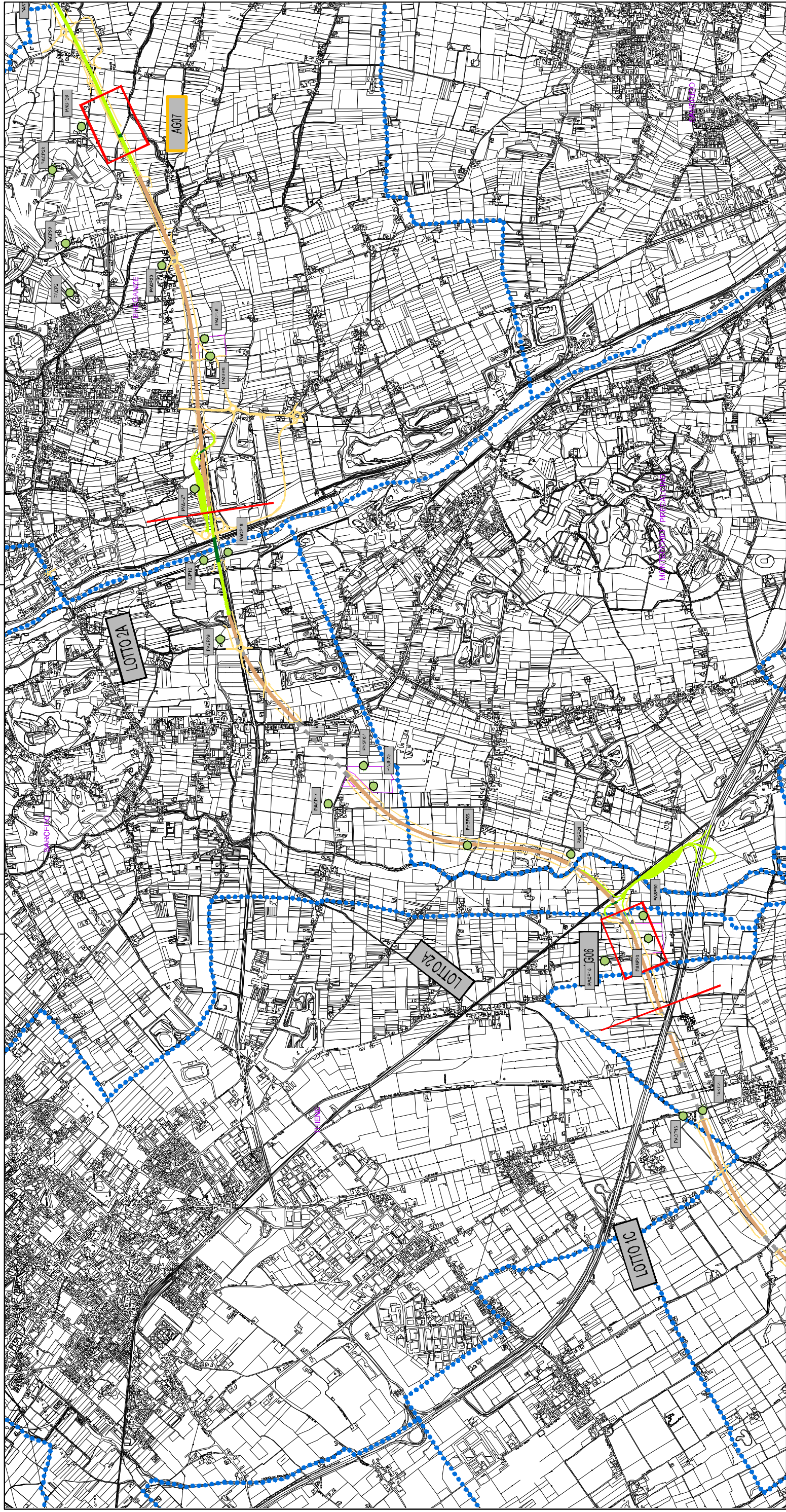
- PUNTO DI MONITORAGGIO DEGLI ECOSISTEMI (VEFA - VEVF)
- CODICE
- PUNTO MONITORATO
- AREE DI CANTIERE











LEGENDA

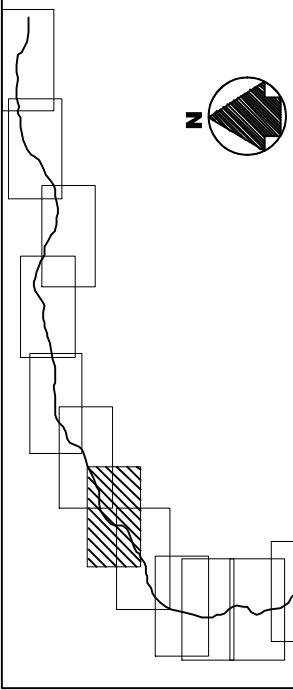
- Rilievato
- Viabilità Complementare
- Tracciato di Progetto
- CODICE
- PUNTO DI MONITORAGGIO DEGLI ECOSISTEMI (VEFA - VEVF)
- CODICE
- CODICE
- PUNTO MONITORATO
- AREE DI CANTIERE
- CODICE
- AREE DI CANTIERE
- AREE DI CANTIERE

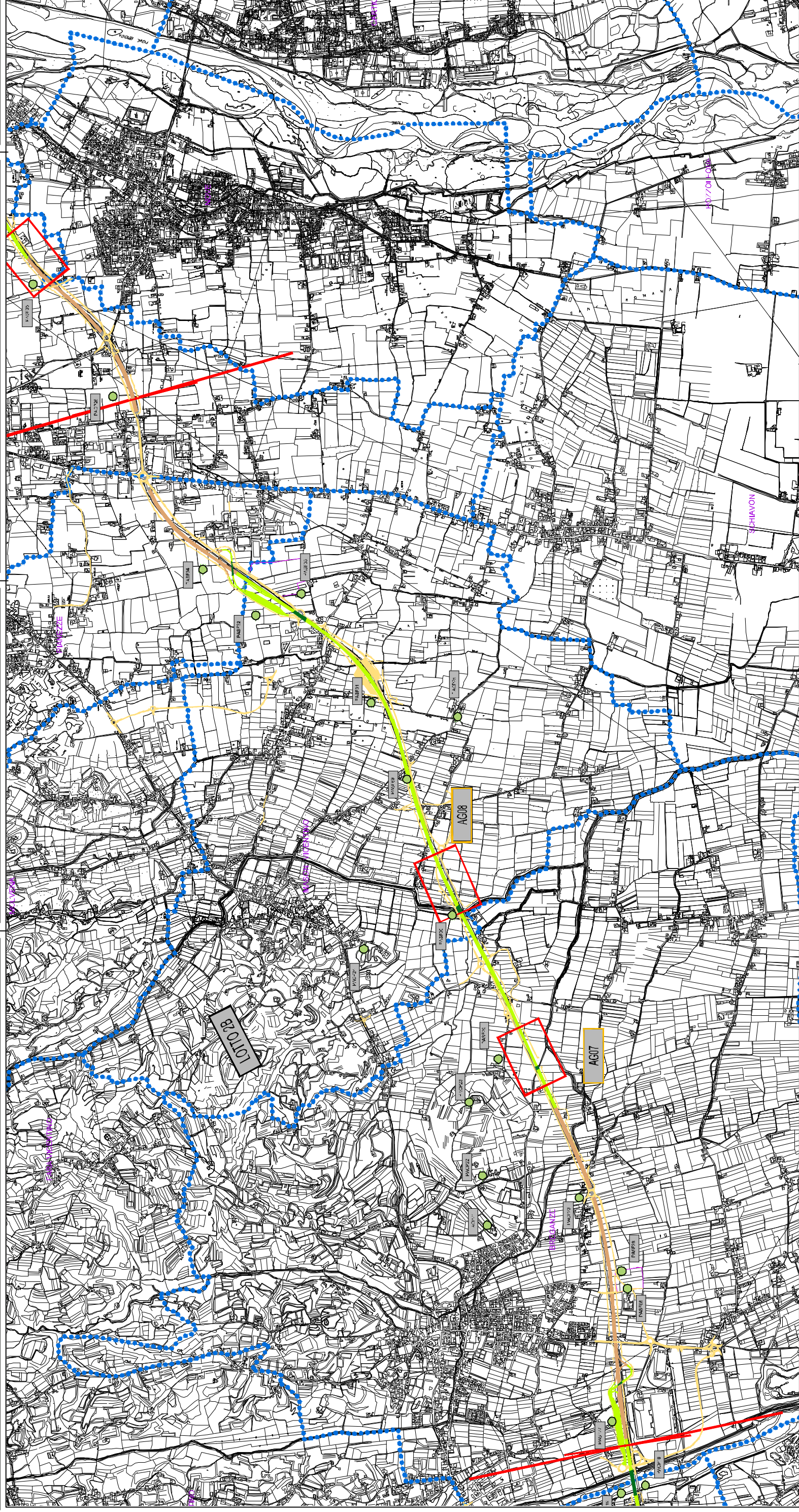


LEGENDA

-  Viarco
-  Galleria
-  Trinca
-  TRACCIATO DI PROGETTO
-  VIABILITA' COMPLEMENTARE
-  CONFINI COMUNALI

-  PUNTO DI MONITORAGGIO DELL'AGRONOMIA (AG)
-  PUNTO DI MONITORAGGIO DEL PAESAGGIO E STATO FISICO (PACP - PASF)
-  CODICE PUNTO DI MONITORAGGIO
-  PUNTO MONITORATO
-  AREE DI CANTIERE

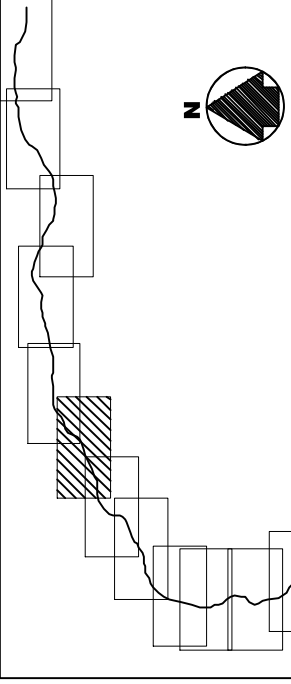


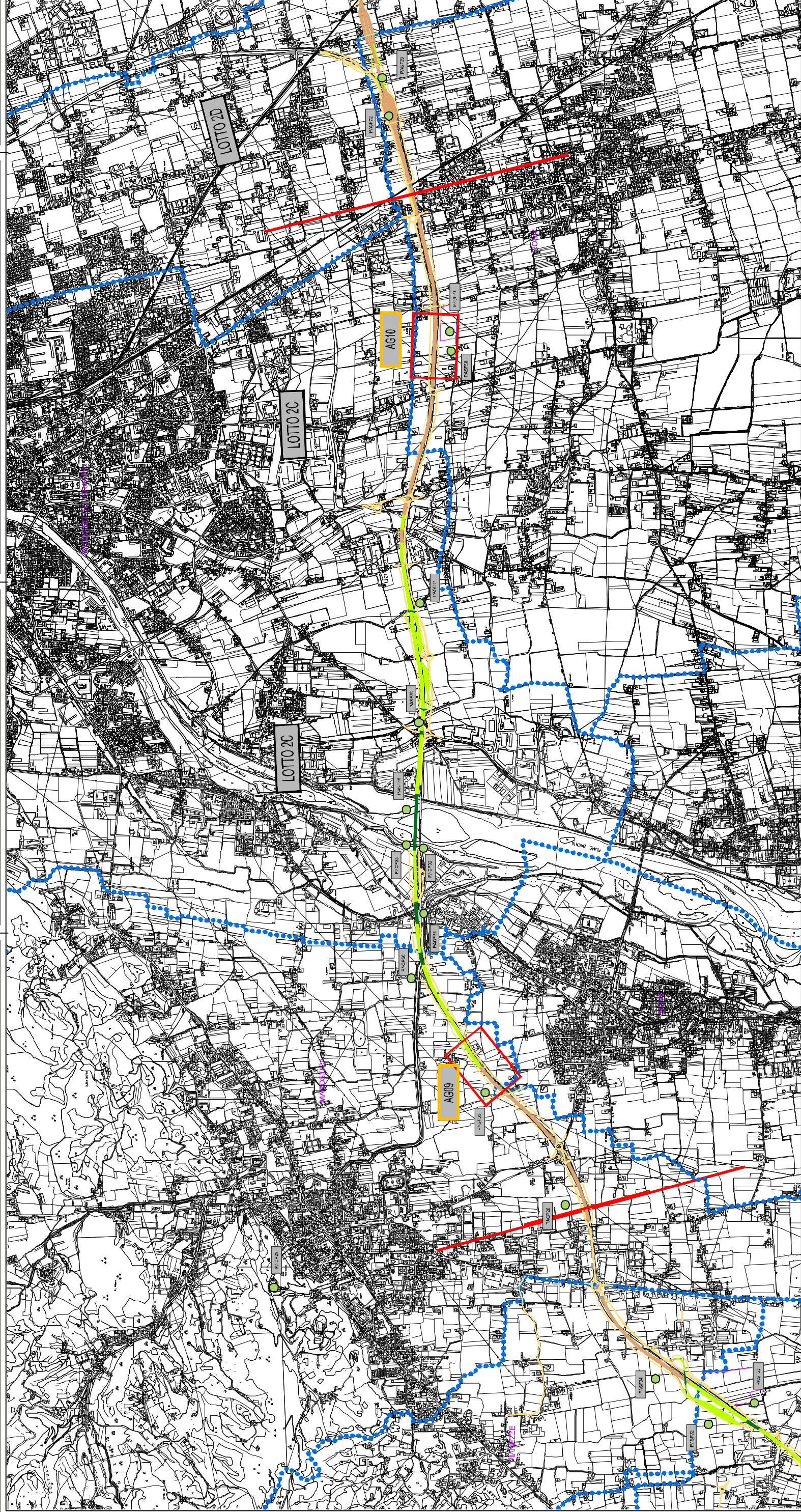


LEGENDA

- Rilevato
- Viabilità Complementare
- Confini Comunali
- Trincea
- Galleria
- Tracciato di Progetto
- Viabilità Complementare
- Confini Comunali

- Punto di Monitoraggio dell'Agronomia (AG)
- Punto di Monitoraggio del Paesaggio e Stato Fisico (PACP - PASF)
- Codice Punto di Monitoraggio
- Punto Monitorato
- Aree di Cantiere

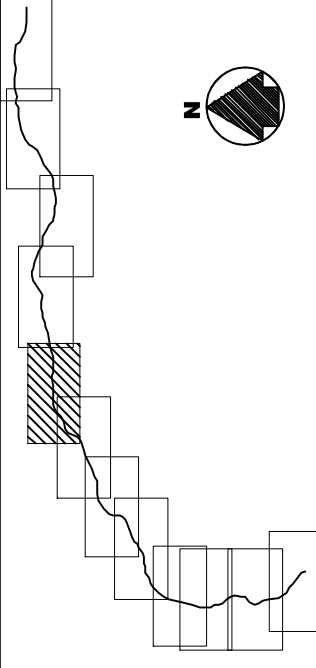


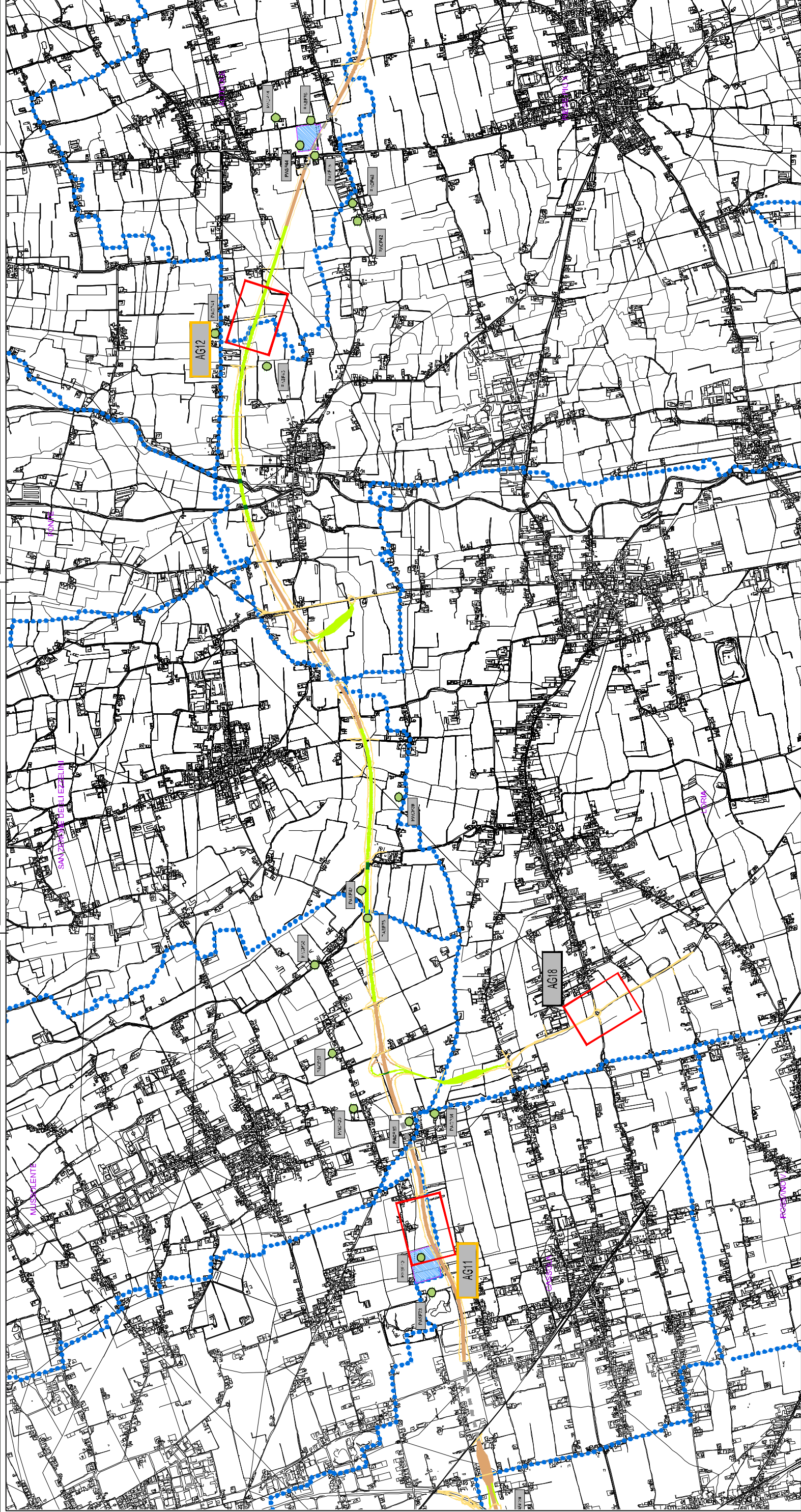


LEGENDA

- Rilevato
- Viabilità Complementare
- Confini Comunali
- Trincea
- Galleria
- Tracciato di Progetto

- Punto di Monitoraggio dell'Agronomia (AG)
- Punto di Monitoraggio del Paesaggio e Stato Fisico (PACP - PASF)
- Codice Punto di Monitoraggio
- Punto Monitorato
- Aree di Cantiere

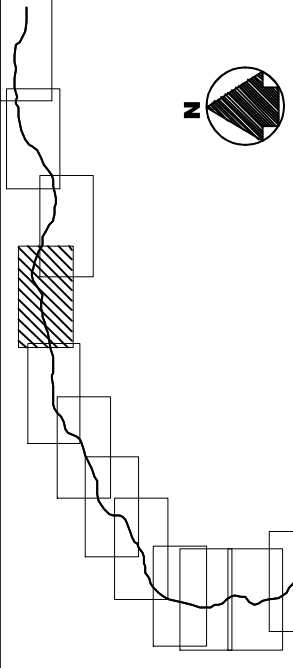


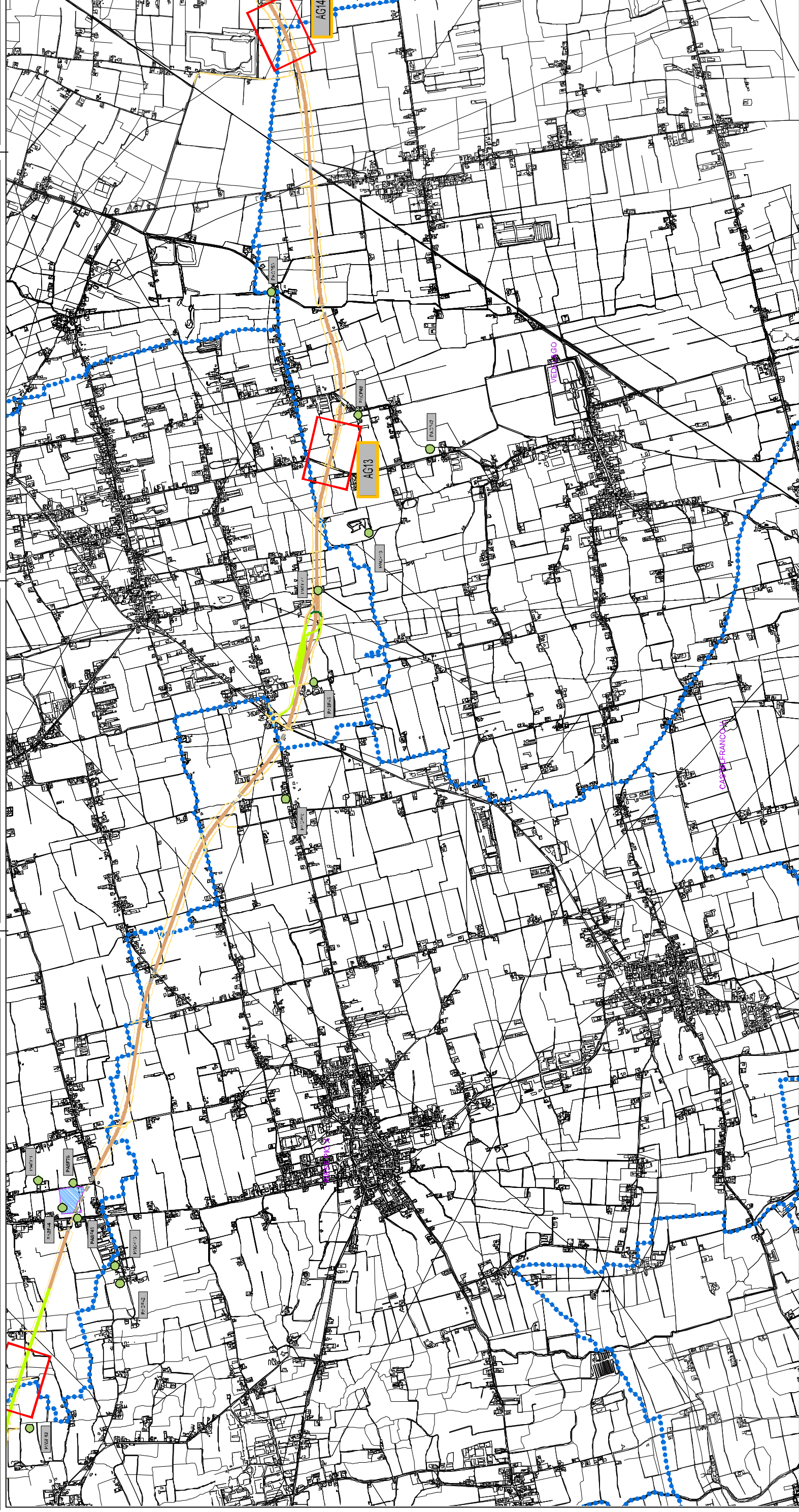


LEGENDA

- Rilevato
- Viadotto
- Galleria
- Trincea
- TRACCIATO DI PROGETTO
- VIABILITA' COMPLEMENTARE
- CONFINI COMUNALI

- PUNTO DI MONITORAGGIO DELL'AGRONOMIA (AG)
- PUNTO DI MONITORAGGIO DEL PAESAGGIO E STATO FISICO (PACP - PASF)
- CODICE
- CC IICI
- PUNTO MONITORATO
- AREE DI CANTIERE

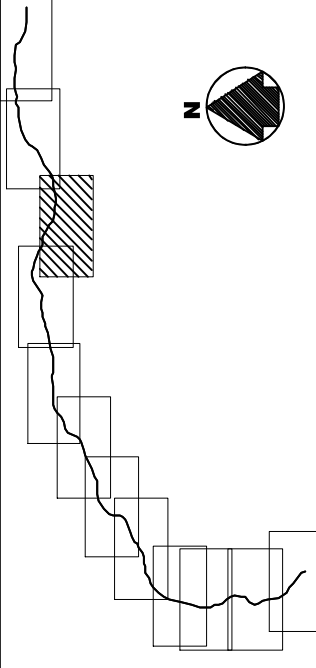


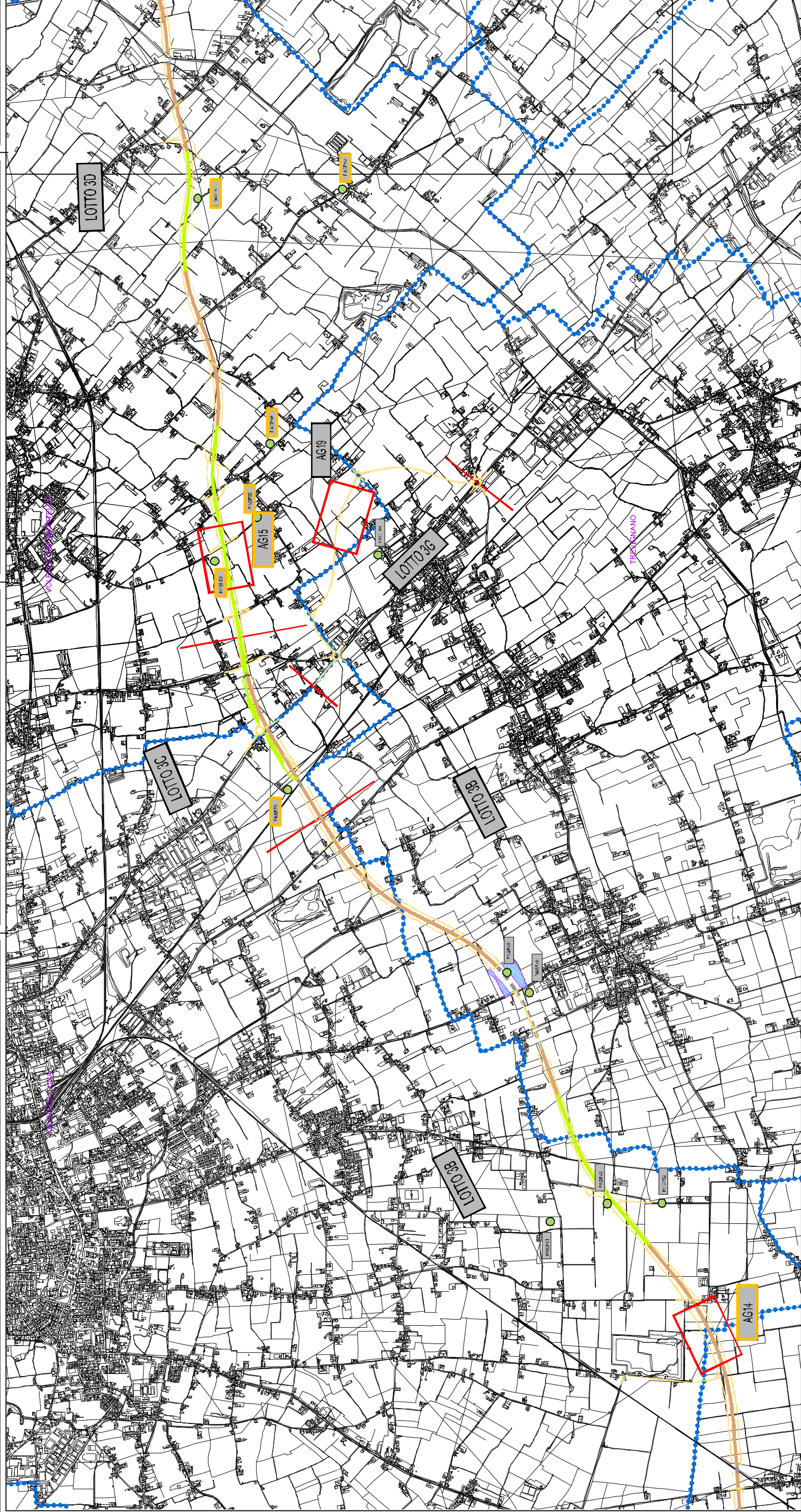


LEGENDA

- Rilievato
- Viabilità Complementare
- Confini Comunali
- Trincea
- Galleria
- Punto di Monitoraggio dell'Agronomia (AG)
- Punto di Monitoraggio del Paesaggio e Stato Fisico (PACP - PASF)
- Codice Punto di Monitoraggio
- Punto Monitorato
- Aree di Cantiere

- Punto di Monitoraggio dell'Agronomia (AG)
- Punto di Monitoraggio del Paesaggio e Stato Fisico (PACP - PASF)
- Codice Punto di Monitoraggio
- Punto Monitorato
- Aree di Cantiere

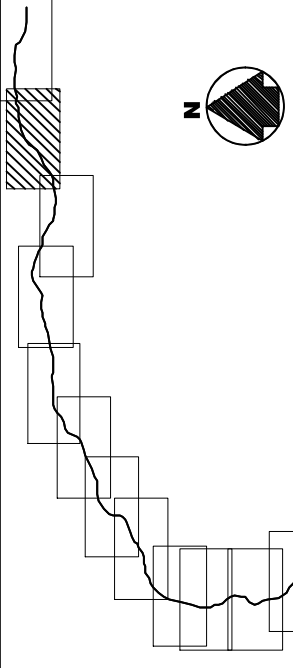


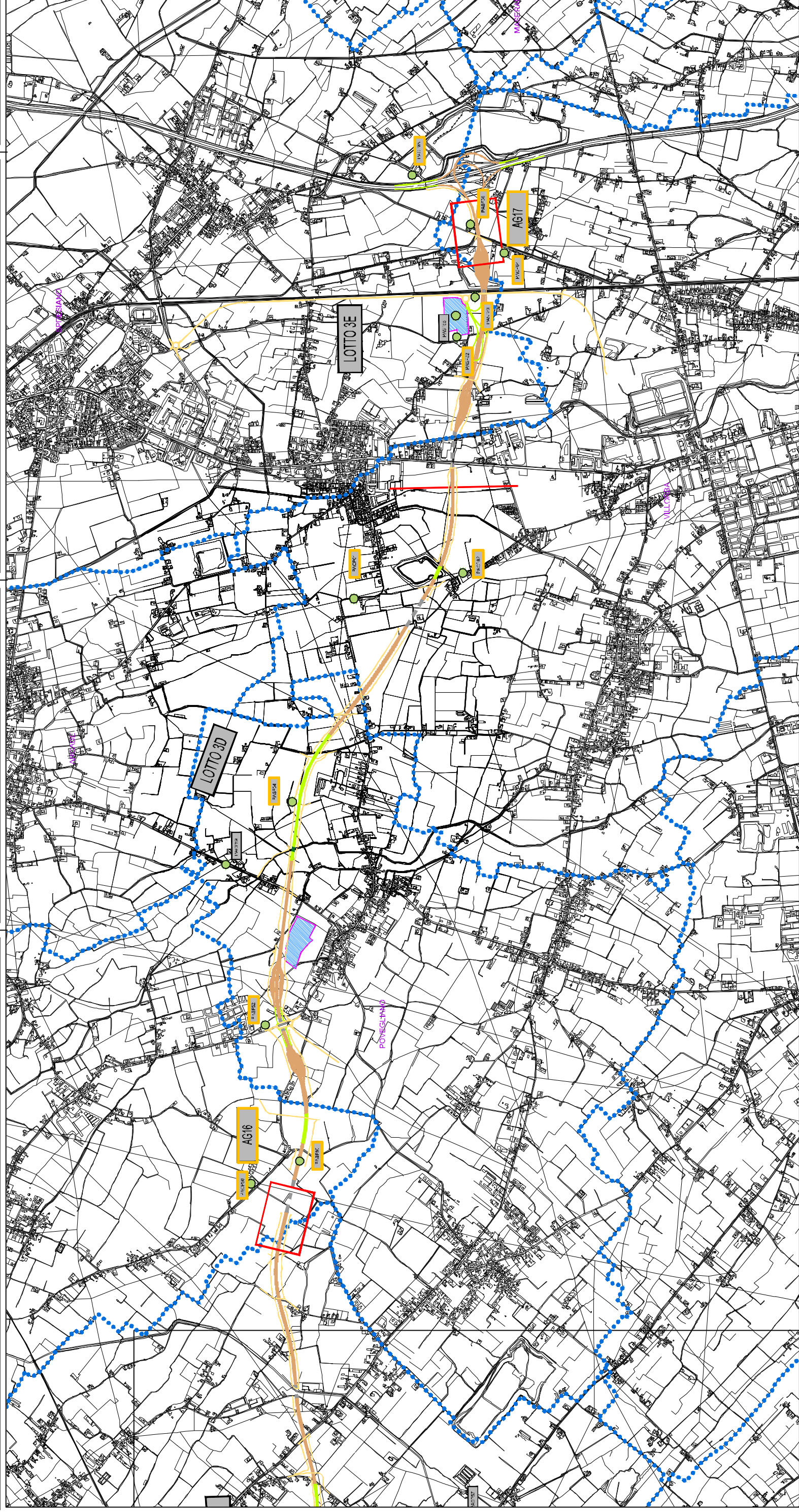


LEGENDA

- Rilievato
- Galleria
- Trincea
- TRACCIATO DI PROGETTO**
- VIABILITA' COMPLEMENTARE
- CONFINI COMUNALI

- PUNTO DI MONITORAGGIO DELL'AGRONOMIA (AG)
- PUNTO DI MONITORAGGIO DEL PAESAGGIO E STATO FISICO (PACP - PASF)
- CODICE
- CC IICI
- PUNTO MONITORATO
- AREE DI CANTIERE

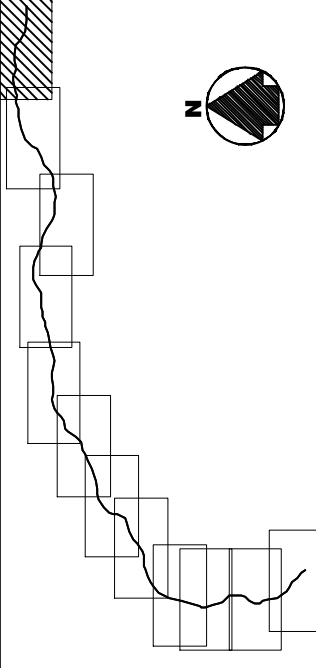


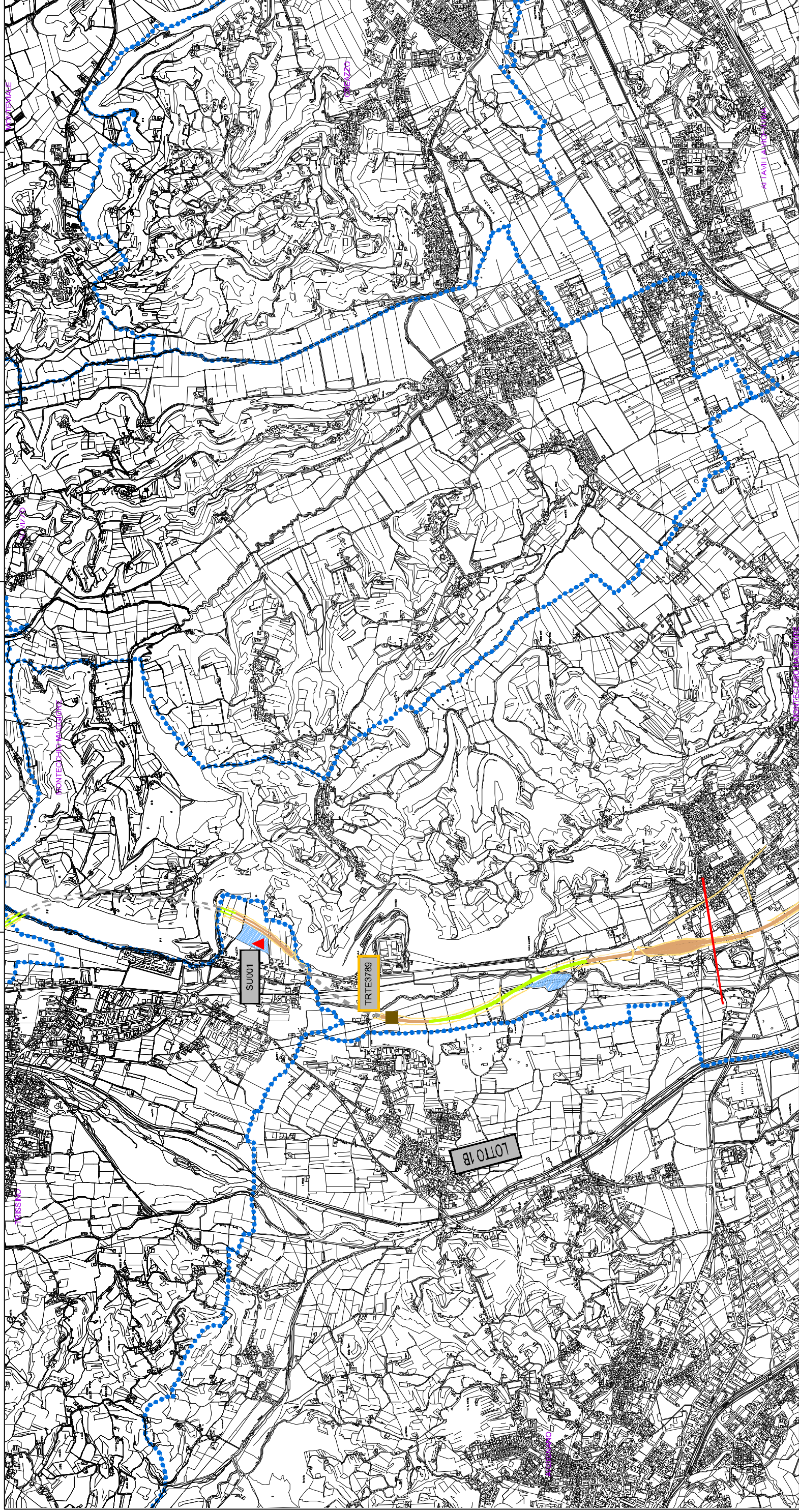


LEGENDA

- Rilevato
- V/adotto
- Trincea
- TRACCIATO DI PROGETTO
- VIABILITA' COMPLEMENTARE
- CONFINI COMUNALI

- PUNTO DI MONITORAGGIO DELL'AGRONOMIA (AG)
- PUNTO DI MONITORAGGIO DEL PAESAGGIO E STATO FISICO (PACP - PASF)
- CODICE PUNTO DI MONITORAGGIO
- PUNTO MONITORATO
- AREE DI CANTIERE

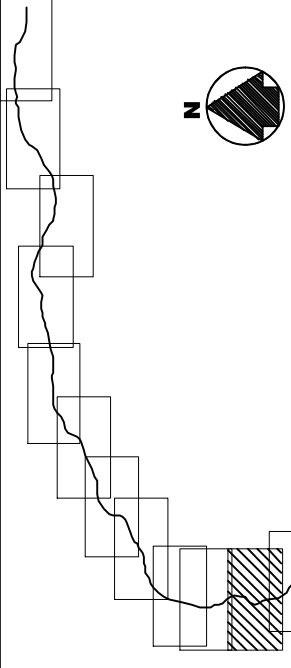


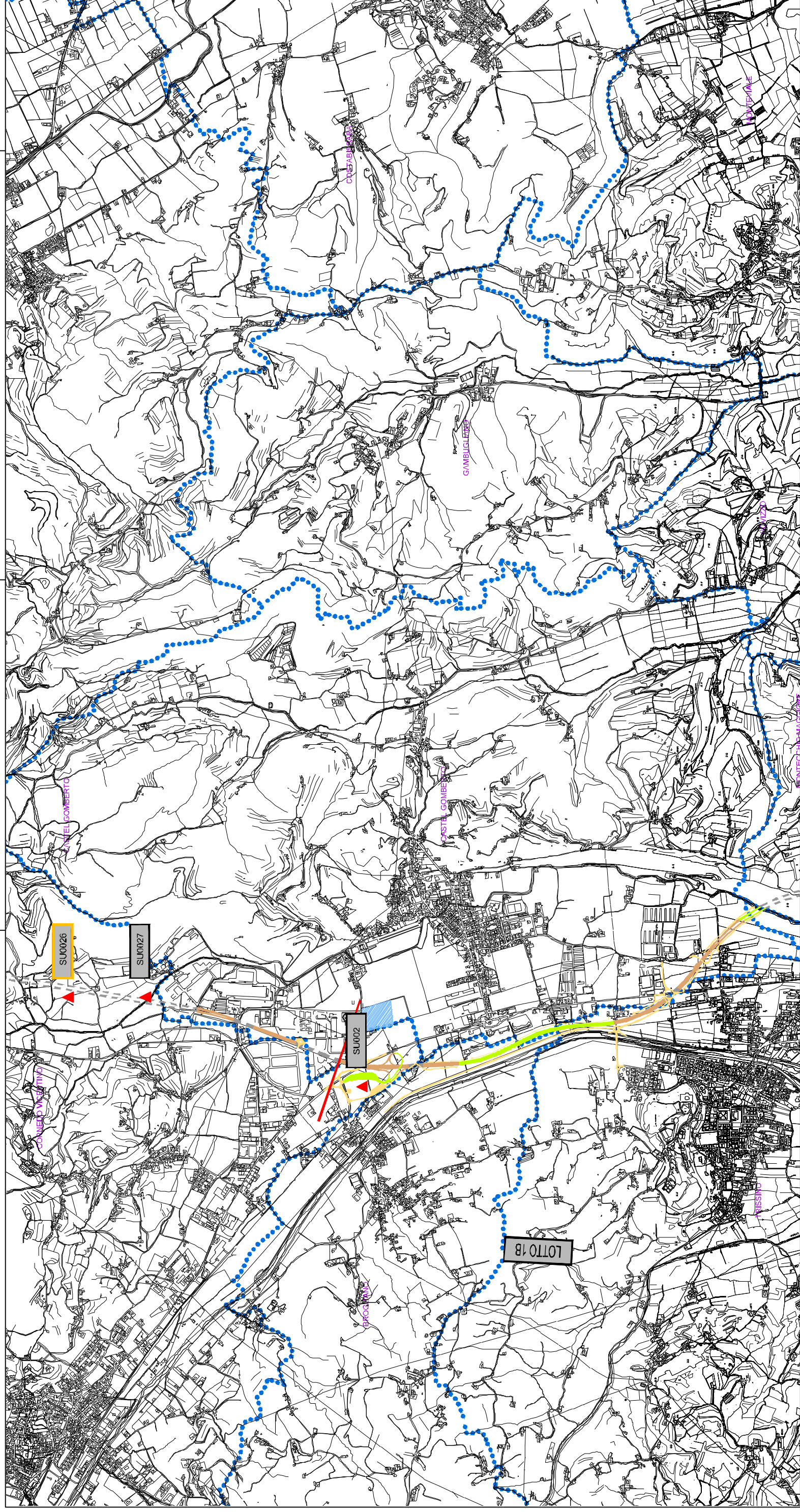


LEGENDA

- Rilevato
- Viaticato
- Galleria
- Trincea
- TRACCIATO DI PROGETTO
- VIABILITA' COMPLEMENTARE
- CONFINI COMUNALI

- PUNTO DI MONITORAGGIO DEL SUOLO (SU) (AREE CANTIERE E AREE NATURALI)
- PUNTO DI MONITORAGGIO DELLE TERRE E ROCCE (TRTE)
- CODICE PUNTO DI MONITORAGGIO
- PUNTO MONITORATO
- AREE DI CANTIERE





LEGENDA



TRACCIATO DI PROGETTO



VIABILITA' COMPLEMENTARE

CONFINI COMUNALI

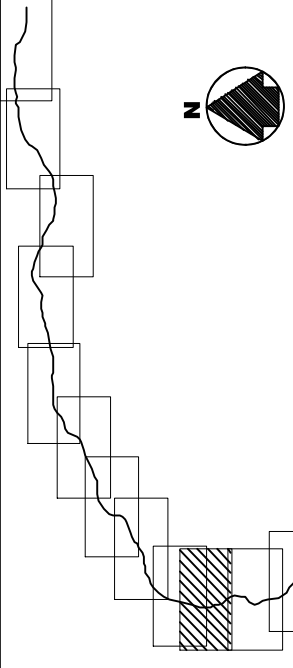
PUNTO DI MONITORAGGIO DEL SUOLO (SU) (AREE CANTIERE E AREE NATURALI)

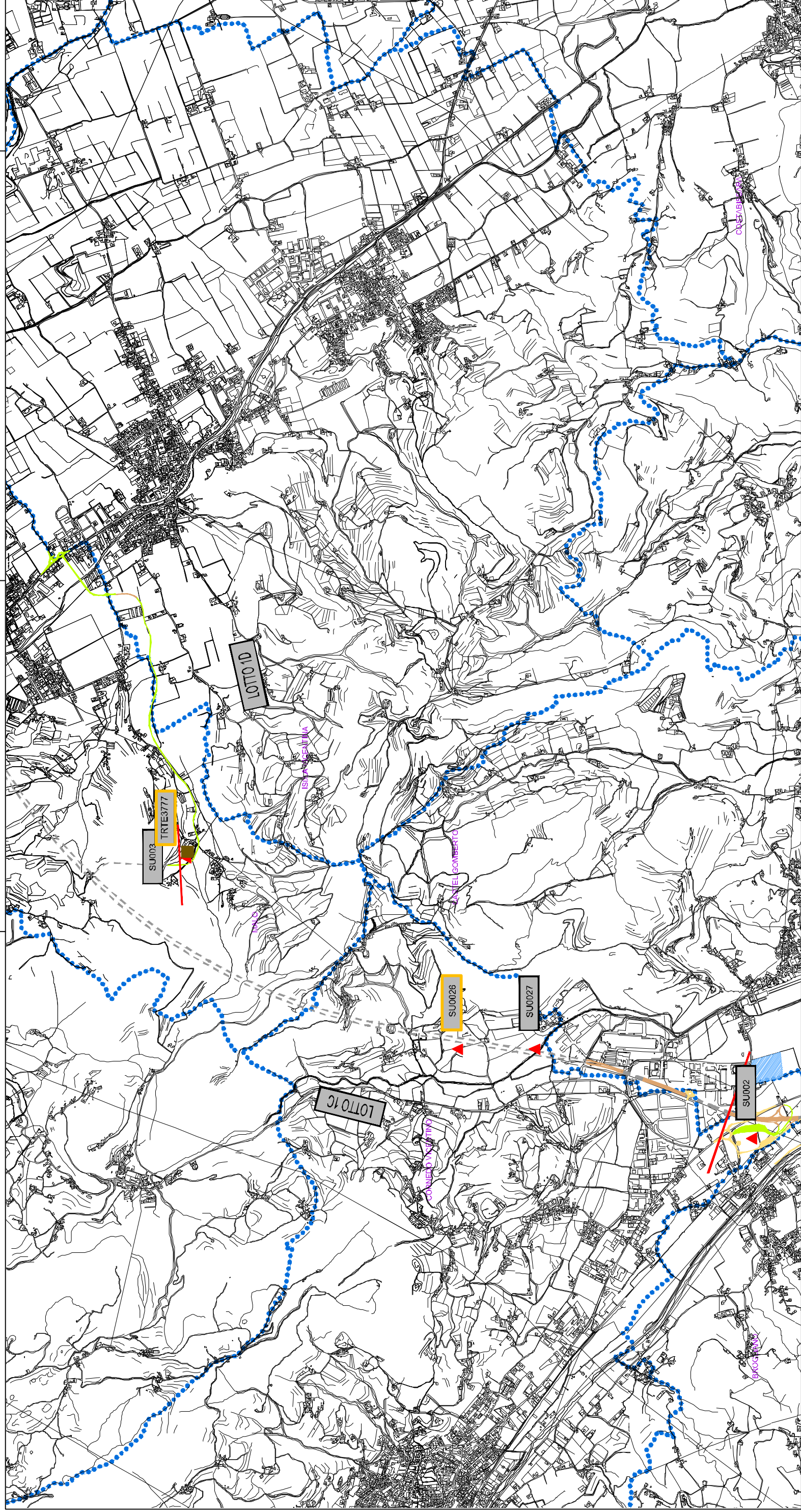
PUNTO DI MONITORAGGIO DELLE TERRE E ROCCE (TRTE)

CODICE PUNTO DI MONITORAGGIO

PUNTO MONITORATO

AREE DI CANTIERE





LEGENDA



TRACCIATO DI PROGETTO



VIABILITA' COMPLEMENTARE



CONFINI COMUNALI

PUNTO DI MONITORAGGIO DEL SUOLO (SU) (AREE CANTIERE E AREE NATURALI)



PUNTO DI MONITORAGGIO DELLE TERRE E ROCCE (TRTE)



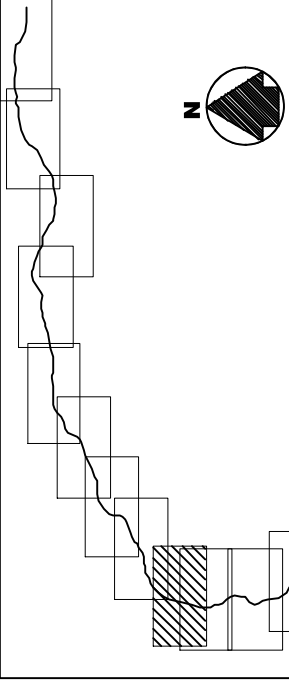
CODICE PUNTO DI MONITORAGGIO

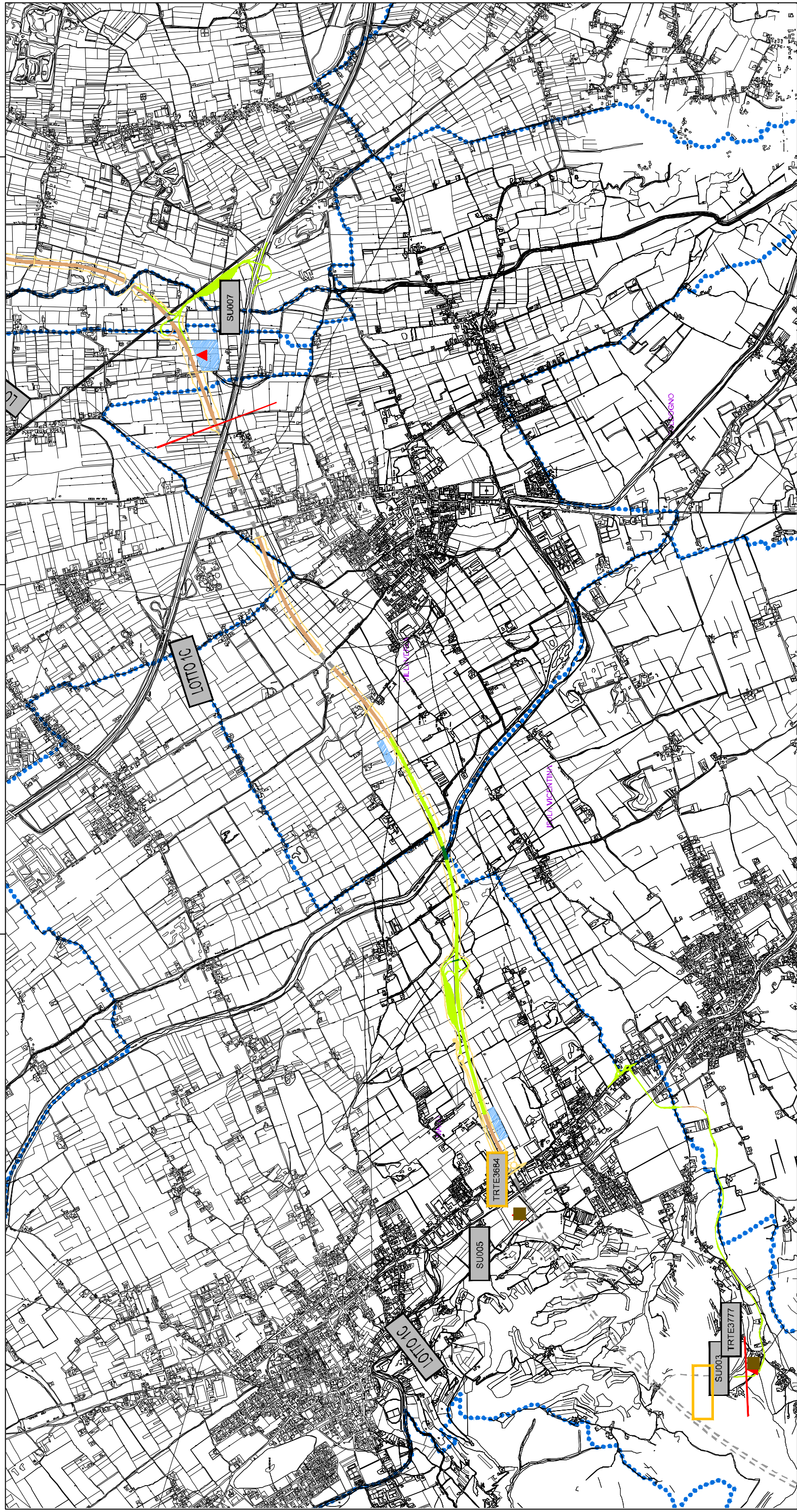


PUNTO MONITORATO



AREE DI CANTIERE

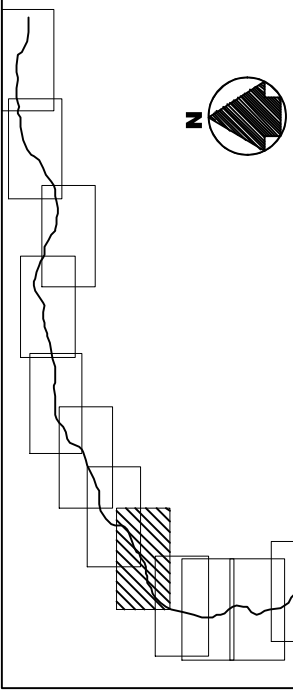


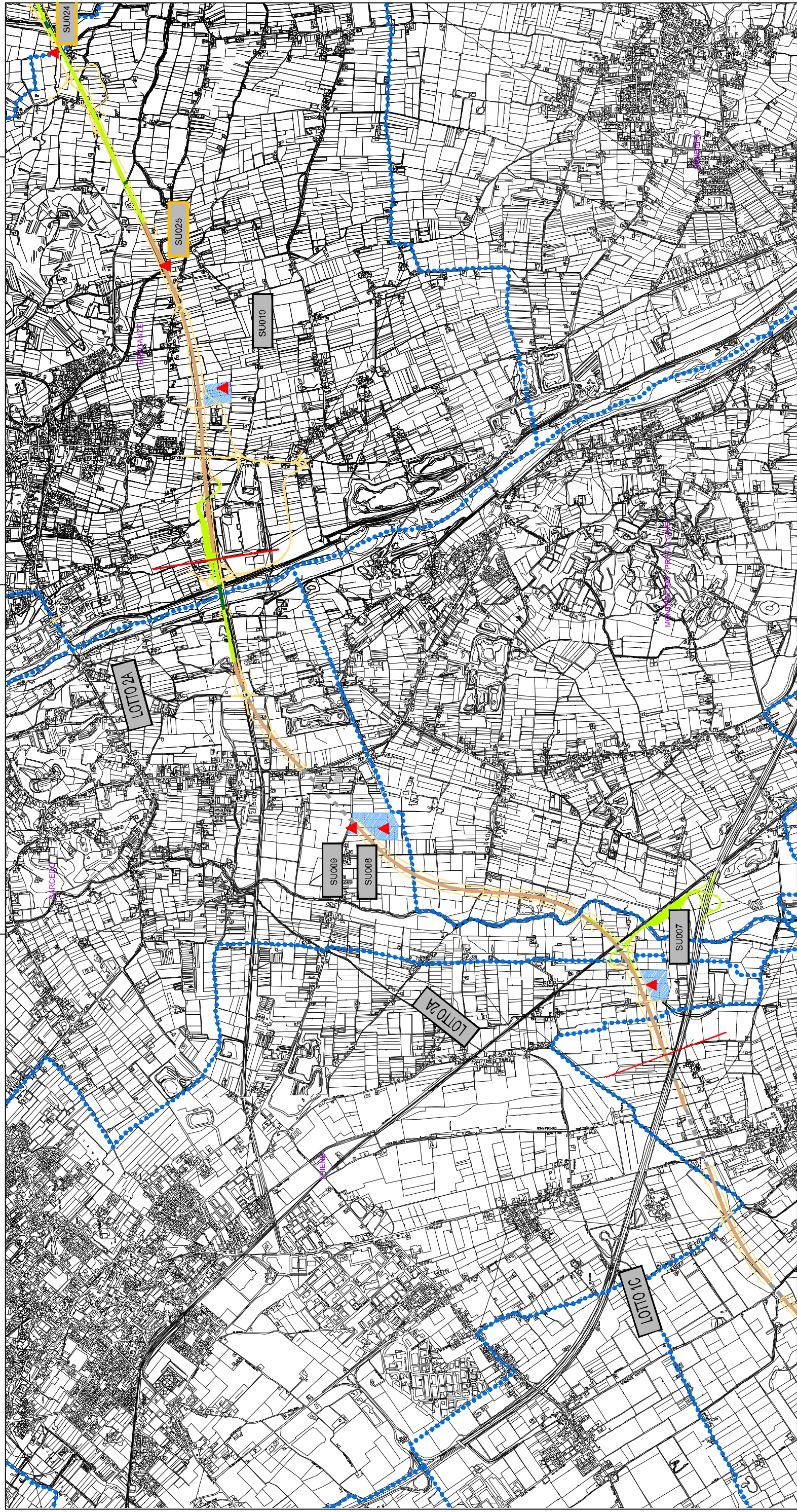


LEGENDA

- Rilascio
- Viadotto
- Galleria
- Trincea
- TRACCIATO DI PROGETTO
- VIABILITA' COMPLEMENTARE
- CONFINI COMUNALI

- PUNTO DI MONITORAGGIO DEL SUOLO (SU) (AREE CANTIERE E AREE NATURALI)
- PUNTO DI MONITORAGGIO DELLE TERRE E ROCCE (TRTE)
- CODICE PUNTO DI MONITORAGGIO
- CODICE PUNTO MONITORATO
- AREE DI CANTIERE

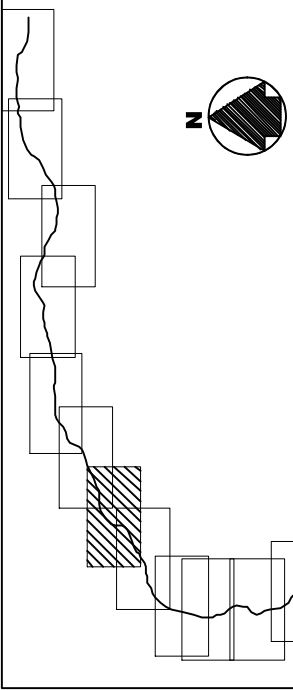


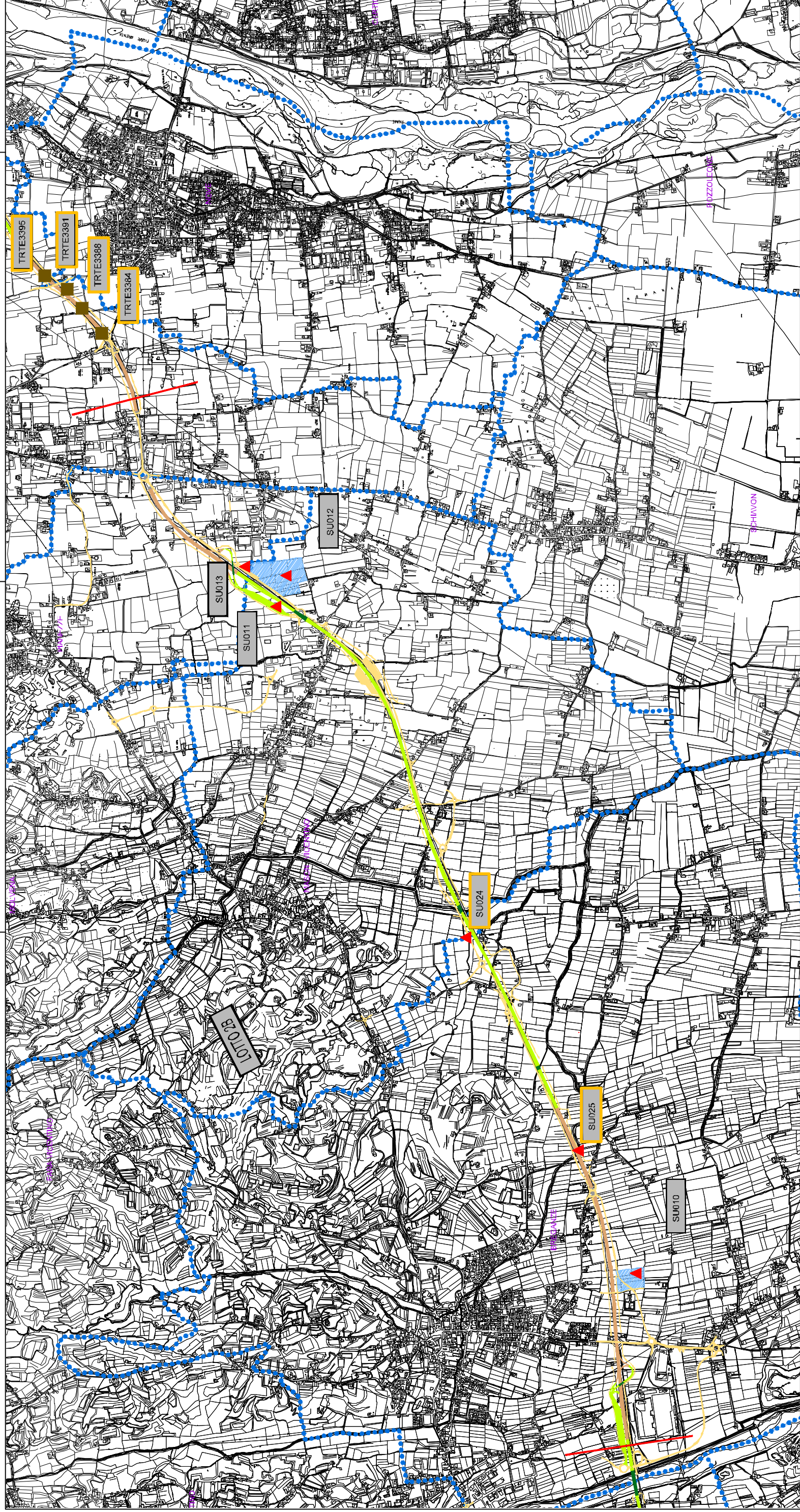


LEGENDA

- Rilevato
- Viadotto
- Galleria
- Trincea
- TRACCIATO DI PROGETTO
- VIABILITA' COMPLEMENTARE
- CONFINI COMUNALI

- PUNTO DI MONITORAGGIO DEL SUOLO (SU) (AREE CANTIERE E AREE NATURALI)
- PUNTO DI MONITORAGGIO DELLE TERRE E ROCCE (TRTE)
- CODICE PUNTO DI MONITORAGGIO
- PUNTO MONITORATO
- AREE DI CANTIERE

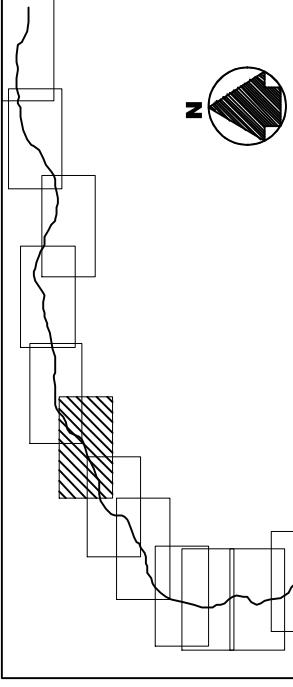


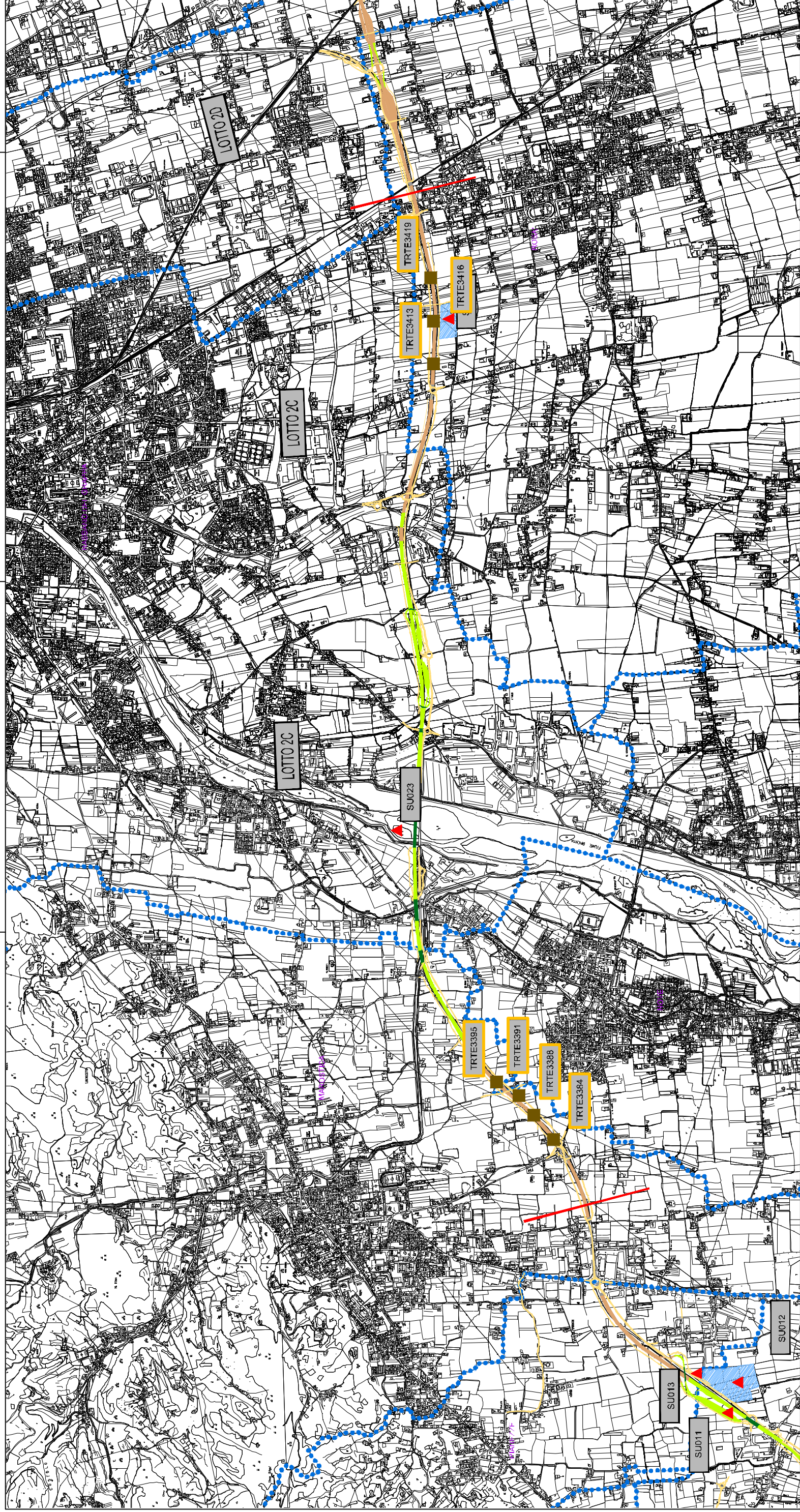


LEGENDA







- Viadotto
- Galleria
- Trincea
- TRACCIATO DI PROGETTO
- VIABILITA' COMPLEMENTARE
- CONFINI COMUNALI


- PUNTO DI MONITORAGGIO DEL SUOLO (SU) (AREE CANTIERE E AREE NATURALI)
- PUNTO DI MONITORAGGIO DELLE TERRE E ROCCE (TRTE)
- CODICE PUNTO DI MONITORAGGIO
- PUNTO MONITORATO
- AREE DI CANTIERE







LEGENDA


-  Rilevato
-  Galleria
-  Trincea
-  TRACCIATO DI PROGETTO
-  VIABILITA' COMPLEMENTARE
-  CONFINI COMUNALI

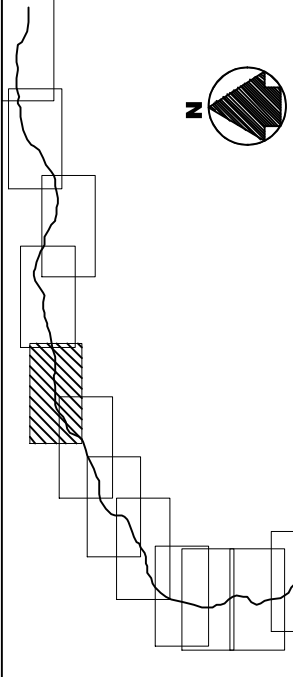
 PUNTO DI MONITORAGGIO DEL SUOLO (SU) (AREE CANTIERE E AREE NATURALI)

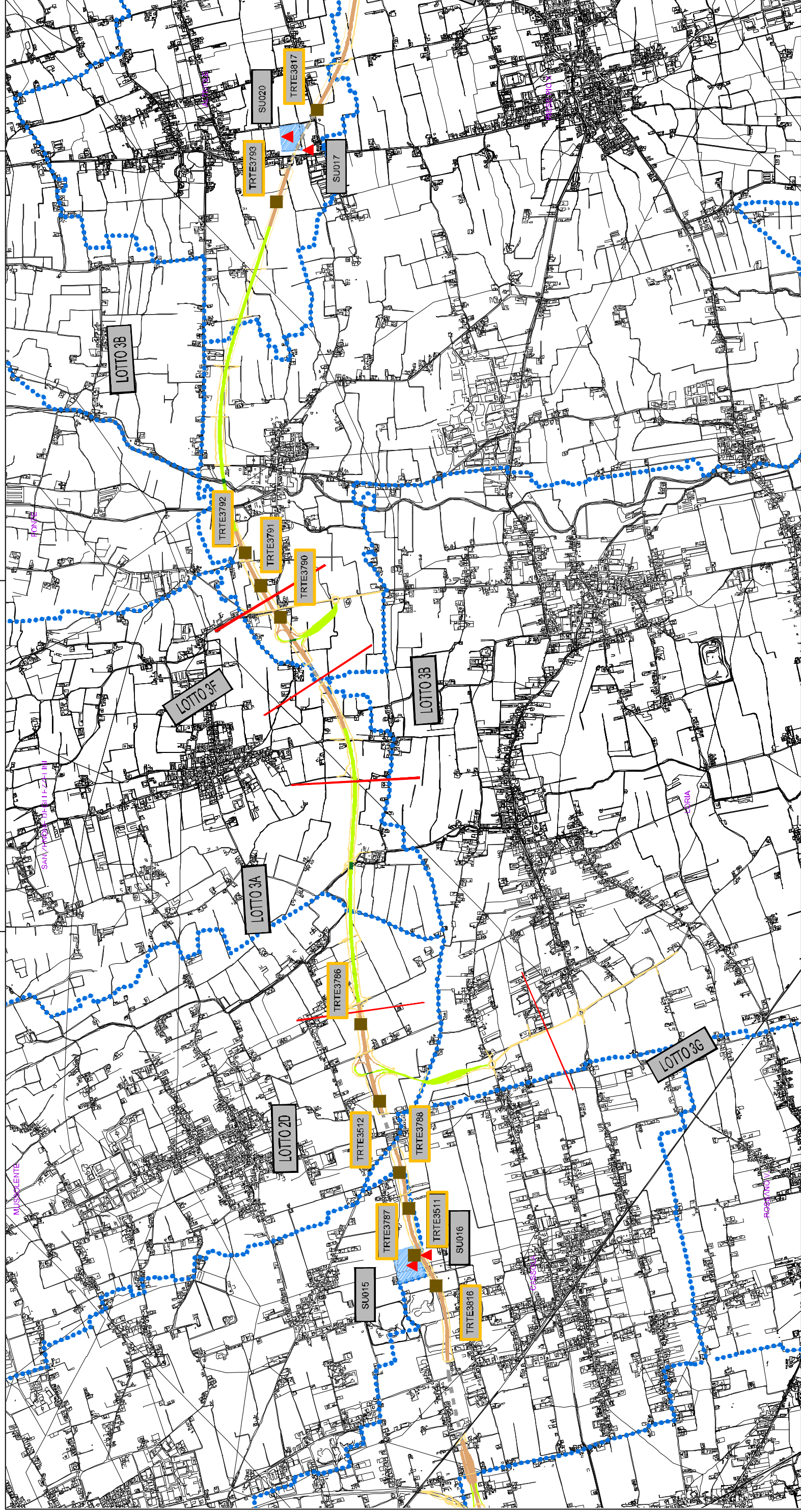
 PUNTO DI MONITORAGGIO DELLE TERRE E ROCCE (TRTE)

 CODICE PUNTO DI MONITORAGGIO

 PUNTO MONITORATO

 AREE DI CANTIERE

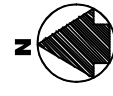
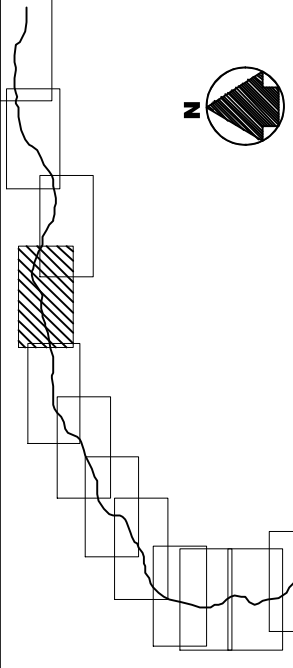




LEGENDA

- Rilascio
- Galleria
- Trincea
- TRACCIATO DI PROGETTO
- VIABILITA' COMPLEMENTARE
- CONFINI COMUNALI

- PUNTO DI MONITORAGGIO DEL SUOLO (SU) (AREE CANTIERE E AREE NATURALI)
- PUNTO DI MONITORAGGIO DELLE TERRE E ROCCE (TRTE)
- CODICE PUNTO DI MONITORAGGIO
- CODICE PUNTO MONITORATO
- AREE DI CANTIERE

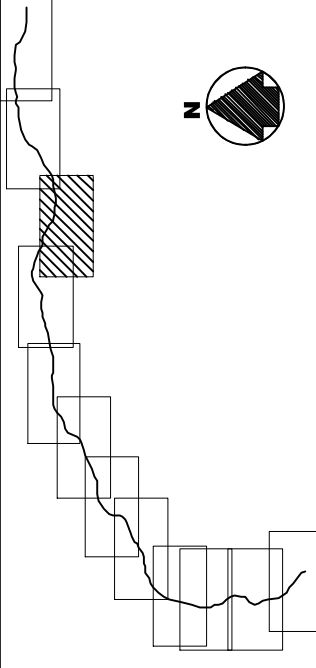


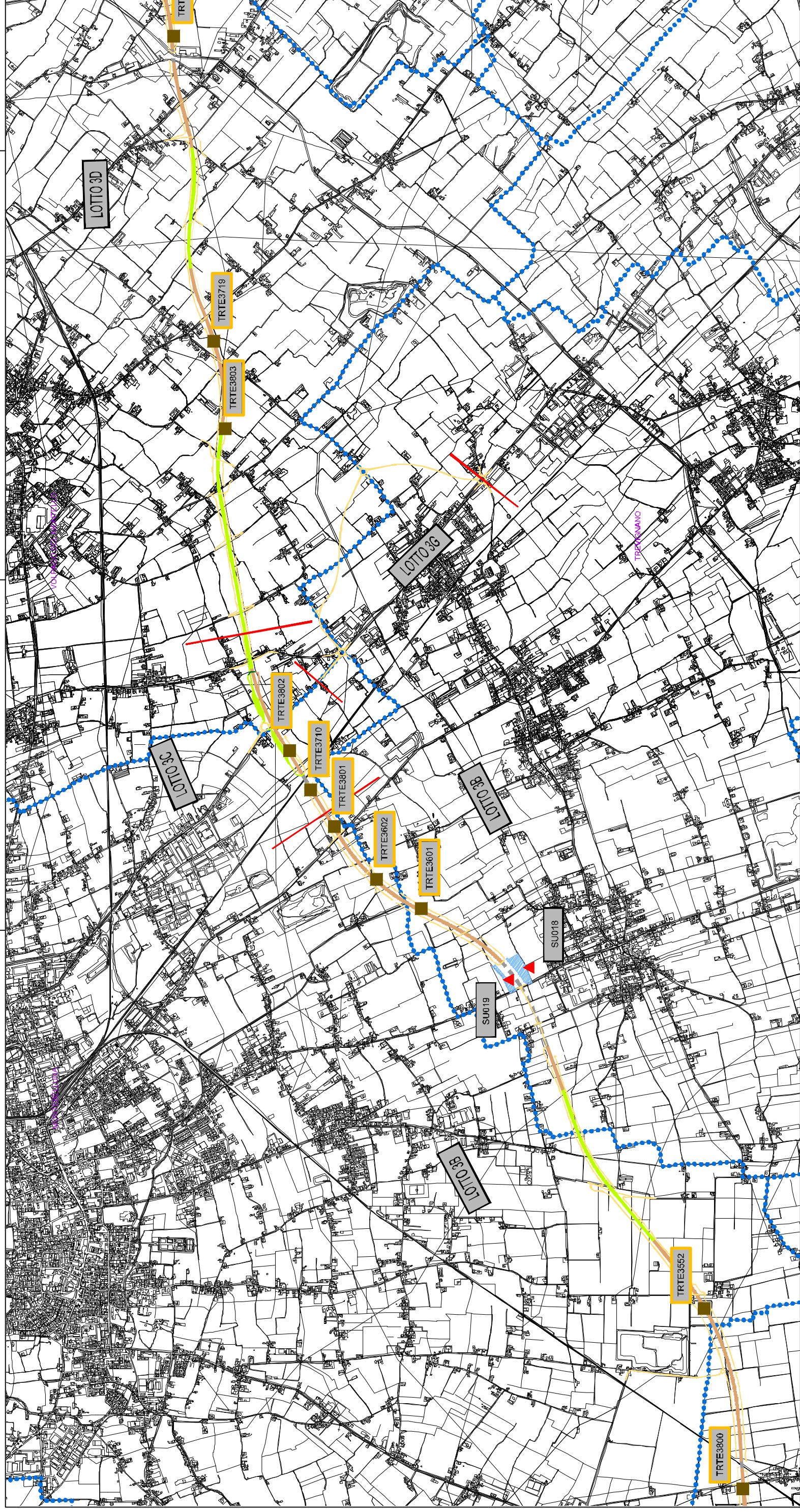


LEGENDA

- Rilascio
- Viadotto
- Galleria
- Trincaia
- TRACCIATO DI PROGETTO
- VIABILITA' COMPLEMENTARE
- CONFINI COMUNALI

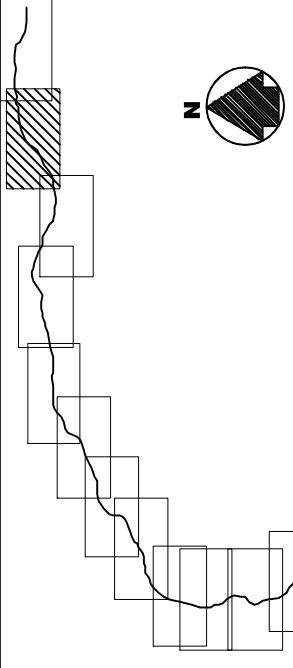
- PUNTO DI MONITORAGGIO DEL SUOLO (SU) (AREE CANTIERE E AREE NATURALI)
- PUNTO DI MONITORAGGIO DELLE TERRE E ROCCE (TRTE)
- CODICE PUNTO DI MONITORAGGIO
- PUNTO MONITORATO
- AREE DI CANTIERE

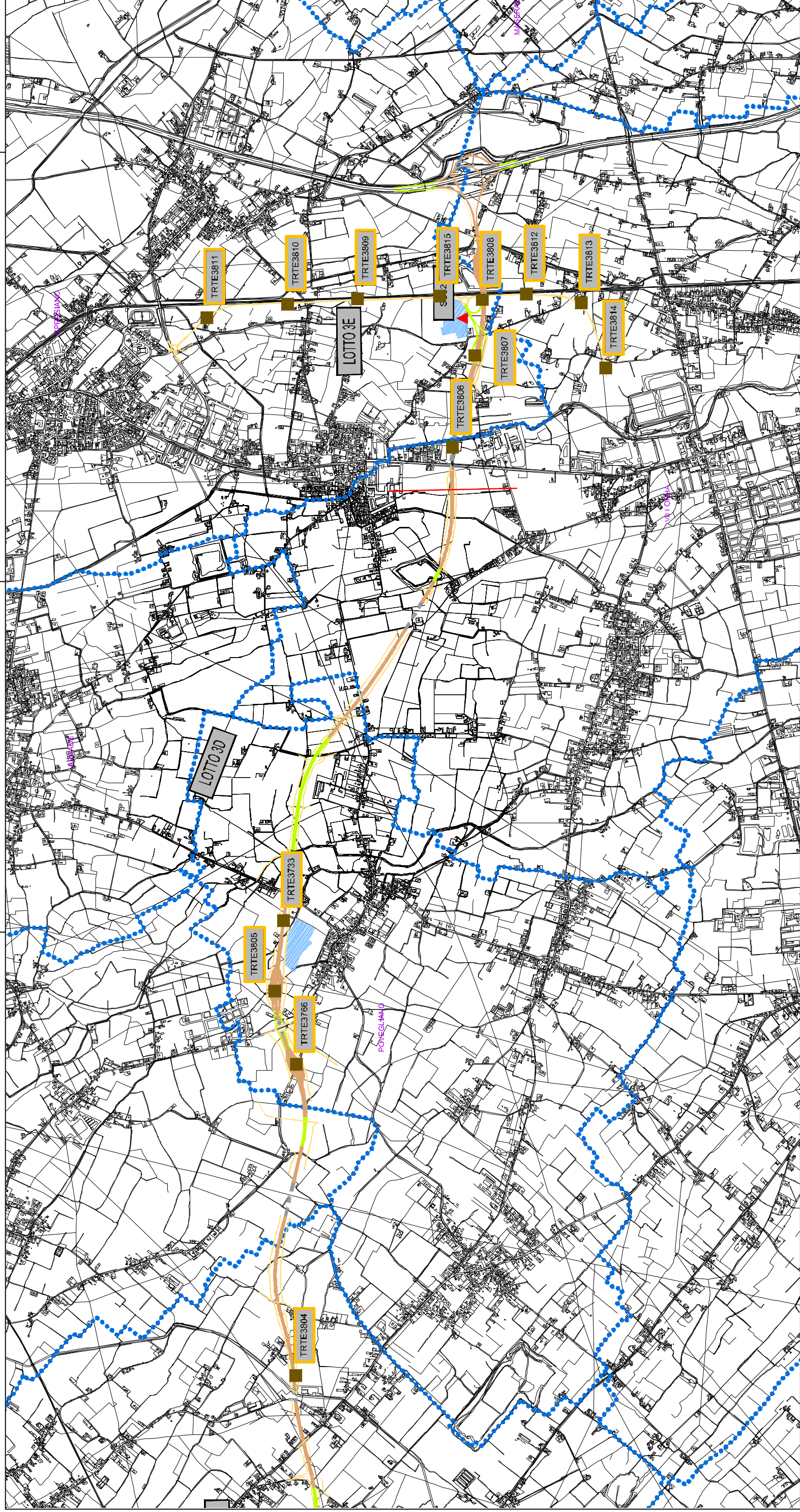




- Galleggiante
- Trincea
- TRACCIATO DI PROGETTO
- VIABILITA' COMPLEMENTARE
- CONFINI COMUNALI

- PUNTO DI MONITORAGGIO DEL SUOLO (SU) (AREE CANTIERE E AREE NATURALI)
- PUNTO DI MONITORAGGIO DELLE TERRE E ROCCE (TRTE)
- CODICE PUNTO DI MONITORAGGIO
- PUNTO MONITORATO
- AREE DI CANTIERE

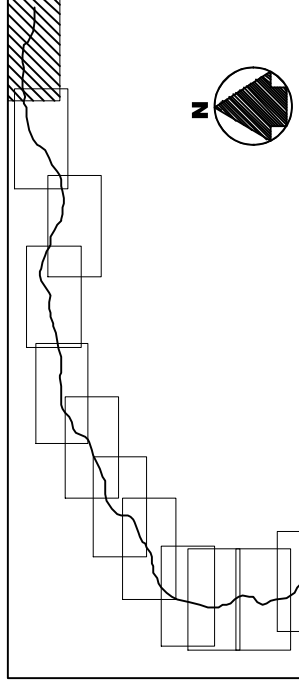


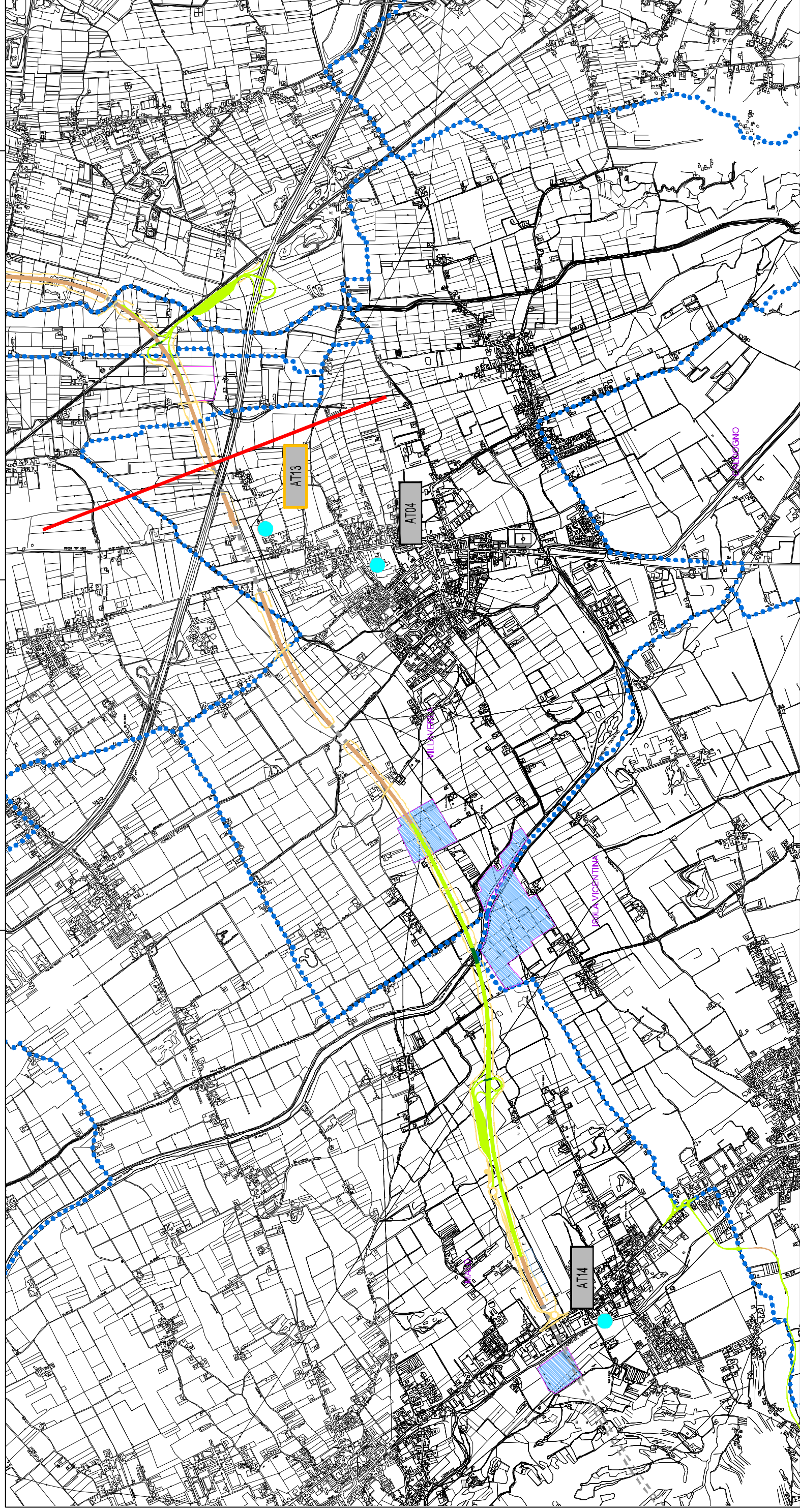


LEGENDA

- Rilievato
- Galleria
- Trincaia
- TRACCIATO DI PROGETTO
- VIABILITA' COMPLEMENTARE
- CONFINI COMUNALI

- PUNTO DI MONITORAGGIO DEL SUOLO (SU) (AREE CANTIERE E AREE NATURALI)
- PUNTO DI MONITORAGGIO DELLE TERRE E ROCCE (TRTE)
- CODICE PUNTO DI MONITORAGGIO
- PUNTO MONITORATO
- AREE DI CANTIERE





LEGENDA

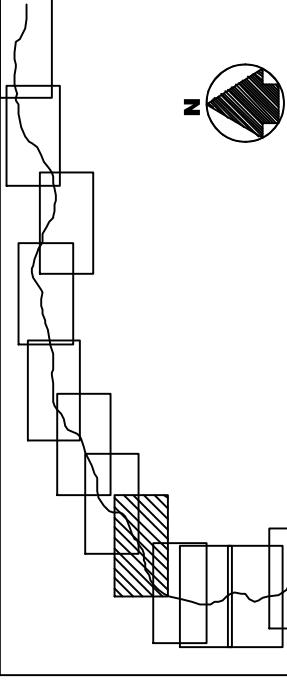
- Rilevato
- Viadotto
- Trincea
- TRACCIATO DI PROGETTO
- VIABILITA' COMPLEMENTARE
- CONFINI COMUNALI

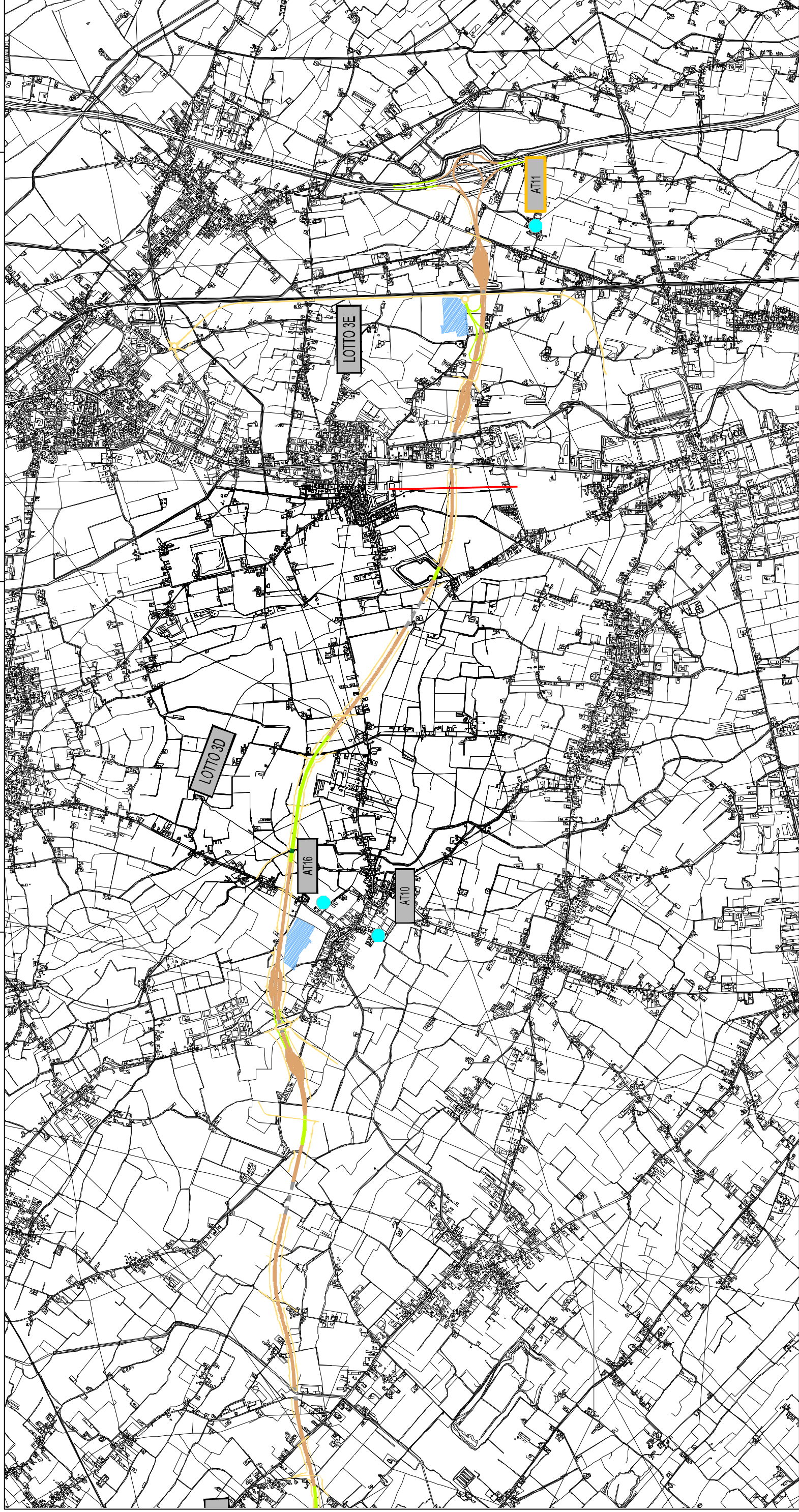
PUNTO DI MONITORAGGIO ATMOSFERA (AT)

CODICE PUNTO DI MONITORAGGIO

PUNTO MONITORATO

AREE DI CANTIERE





LEGENDA

- Rilievato
- Galleria
- Trincea
- TRACCIATO DI PROGETTO
- VIABILITA' COMPLEMENTARE
- CONFINI COMUNALI

PUNTO DI MONITORAGGIO ATMOSFERA (AT)



CODICE PUNTO DI MONITORAGGIO



PUNTO MONITORATO



AREE DI CANTIERE

